Салымский ВЕСТНИК

Информационный бюллетень муниципального образования «Сельское поселение Салым»

№ 1 (135) 13.01.2017

Содержание

1

официальный сайт администрации сельского поселения Салым www.adminsalym.ru

страница

Нормативные правовые акты администрации

Постановление администрации от 26 декабря 2016 года **№ 240-п**
«О назначении публичных слушаний по вопросу рассмотрения проекта планировки и проекта межевания территории под объект» 2

ПОСТАНОВЛЕНИЕ АДМИНИСТРАЦИИ СЕЛЬСКОГО ПОСЕЛЕНИЯ САЛЫМ
от 26 декабря 2016 года № 240-п
«О НАЗНАЧЕНИИ ПУБЛИЧНЫХ СЛУШАНИЙ ПО ВОПРОСУ РАССМОТРЕНИЯ ПРОЕКТА ПЛАНИРОВКИ И ПРОЕКТА МЕЖЕВАНИЯ ТЕРРИТОРИИ ПОД ОБЪЕКТ»

В соответствии с Градостроительным кодексом Российской Федерации, Федеральным законом от 06 октября 2003 года № 131-ФЗ «Об общих принципах организации местного самоуправления в Российской Федерации», Уставом сельского поселения Салым, руководствуясь постановлением администрации сельского поселения Салым от 19 ноября 2013 года № 130-п «Об утверждении порядка подготовки документации по планировке территории, разрабатываемой на основании решений органа местного самоуправления сельского поселения Салым», для размещения объекта «Здание ЗРУ, электроснабжение НПС-2 ЛПДС «Салым». Нефтеюганское УМН. Строительство», п о с т а н о в л я ю:

1. Провести публичные слушания по вопросу рассмотрения проекта планировки и проекта межевания территории под объект: «Здание ЗРУ, электроснабжение НПС-2 ЛПДС «Салым». Нефтеюганское УМН. Строительство», проводимые по инициативе акционерного общества «Транснефть-Сибирь» (далее АО «Транснефть-Сибирь», согласно приложению 1.

2. Назначить публичные слушания в форме собрания граждан на 15 февраля 2017 года, время начала публичных слушаний – 17-00 часов по местному времени, место проведения – здание администрации с сельского поселения Салым (зал заседания, каб.№22), расположенного по адресу: поселок Салым, ул. Центральная, д.1.

3. Сформировать рабочую группу по подготовке и проведению публичных слушаний (далее – Рабочая группа) в следующем составе:

Ахметзянова Наталья Викторовна	- Глава сельского поселения Салым;
Черкезов Генади Саввич	- Заместитель главы сельского поселения Салым;
Суетина Нафиса Наильевна	- Председатель комитета по градостроительству департамента градостроительства и землепользования администрации Нефтеюганского района;
Берг Александр Викторович	- Депутат Совета сельского поселения Салым;
Зинченко Лариса Алексеевна	- Ведущий специалист администрации сельского поселения Салым

4. В целях обеспечения участия населения в публичных слушаниях утвердить Порядок учета предложений по вопросу рассмотрения проекта планировки и проекта межевания территории под объект: «Здание ЗРУ, электроснабжение НПС-2 ЛПДС «Салым». Нефтеюганское УМН. Строительство», согласно приложению 2.

5. Настоящее постановление подлежит официальному опубликованию (обнародованию) в информационном бюллетене «Салымский вестник» и размещению на официальном сайте муниципального образования сельское поселение Салым в сети «Интернет».

6. Настоящее постановление вступает в силу после официального опубликования (обнародования).

7. Контроль за выполнением постановления оставляю за собой.

Глава поселения Н.В. Ахметзянова

Приложение 1
к постановлению администрации
сельского поселения Салым
от 26 декабря 2016 года № 240-п

Общество с ограниченной ответственностью

«ПурГеоКом»

****

ДОКУМЕНТАЦИЯ ПО ПЛАНИРОВКЕ ТЕРРИТОРИИ ДЛЯ РАЗМЕЩЕНИЯ ОБЪЕКТА:

"Здание ЗРУ, электроснабжение НПС-2 ЛПДС «Салым». Нефтеюганское УМН. Строительство"

ОСНОВНАЯ ЧАСТЬ ПРОЕКТА ПЛАНИРОВКИ. ПОЛОЖЕНИЕ О РАЗМЕЩЕНИИ ОБЪЕКТА КАПИТАЛЬНОГО СТРОИТЕЛЬСТВА

270-021-0875.7-ППТ.1

ТОМ 1

Тюмень
2016

Инв. № подл.	Подпись и дата	Взам. инв. №	Вып.	№ док.

Общество с ограниченной ответственностью

«ПурГеоКом»

****

ДОКУМЕНТАЦИЯ ПО ПЛАНИРОВКЕ ТЕРРИТОРИИ ДЛЯ РАЗМЕЩЕНИЯ ОБЪЕКТА:

"Здание ЗРУ, электроснабжение НПС-2 ЛПДС «Салым». Нефтеюганское УМН. Строительство"

ОСНОВНАЯ ЧАСТЬ ПРОЕКТА ПЛАНИРОВКИ. ПОЛОЖЕНИЕ О РАЗМЕЩЕНИИ ОБЪЕКТА КАПИТАЛЬНОГО СТРОИТЕЛЬСТВА

270-021-0875.7-ППТ.1

ТОМ 1

Инв. № подл.	
Подпись и дата	
Взам. инв. №	
Вып.	
№ док.	

Генеральный директор **А.А. Фетисов**

Тюмень
2016

Номер тома	Обозначение	Наименование	Примечание
	270-021-0875.7-СП	Состав документации по планировке территории	
1	270-021-0875.7-ППТ.1	Основная часть проекта планировки. Положение о размещении объекта капитального строительства	
2	270-021-0875.7-ППТ.2	Материалы по обоснованию проекта планировки территории. Пояснительная записка	
3	270-021-0875.7-ПМТ	Проект межевания территории	

Инв. № подл. | Подпись и дата | Взам. инв. № | Вып. | № док.

Изм.	Кол.уч.	Лист	№ док.	Подпись	Дата

270-021-0875.7-СП

Разработал	Тарасова А.В.		09.16	Документация по планировке территории для размещения объекта «Здание ЗРУ, электроснабжение НПС-2 ЛПДС «Салым» Нефтеюганское УМН. Строительство»	
Проверил	Кравцов А.Л.		09.16		
Выпуск	Тарасова А.В.		09.16		
Н.контр	Кравцов А.Л.		09.16		
ГИП	Носенко О.Г.		09.16		

Стадия	Лист	Листов
ДПТ		1

ООО "ПурГеоКом"

Формат А4

СОДЕРЖАНИЕ

1. ИСХОДНАЯ РАЗРЕШИТЕЛЬНАЯ ДОКУМЕНТАЦИЯ 2
2. СВЕДЕНИЯ ОБ ОБЪЕКТЕ И ЕГО КРАТКАЯ ХАРАКТЕРИСТИКА 4
3. ХАРАКТЕРИСТИКИ ПЛАНИРУЕМОГО РАЗВИТИЯ ТЕРРИТОРИИ 6

Инв. № подл. | Подпись и дата | Взам. инв. № | Вып. | № док.

1. ИСХОДНАЯ РАЗРЕШИТЕЛЬНАЯ ДОКУМЕНТАЦИЯ

Документация по планировке территории по объекту «Здание ЗРУ, электроснабжение НПС-2 ЛПДС «Салым» Нефтеюганское УМН. Строительство» выполнена по заказу АО «Транснефть-Сибирь» на основании:

- Постановления администрации сельского поселения Салым от 05 августа 2016 г. № 160-п «О подготовке документации по планировке территории под объект: «Здание ЗРУ, электроснабжение НПС-2 ЛПДС «Салым» Нефтеюганское УМН. Строительство»;
- Контракт от 18 августа 2015 г. № 270-021-0875 между АО «Транснефть-Сибирь» и ООО «ПурГеоКом»;
- материалов инженерных изысканий, выполненных филиалом «Инженерные изыскания» обособленного структурного подразделения (г. Тюмень) АО «Институт по проектированию магистральных трубопроводов» в апреле 2015 г..

Проект разработан с учетом согласованных и утвержденных документов территориального планирования и разработанной ранее проектной документации:

- схемы территориального планирования ХМАО – Югры (утверждена Постановлением Правительства ХМАО – Югры от 24 декабря 2007 г. № 349-п); постановление Правительства ХМАО – Югры № 230-п от 27 июня 2014 о внесении изменений в «Схему территориального планирования ХМАО – Югры»;
- схемы территориального планирования Нефтеюганского района ХМАО–Югры (утверждена Решением Думы Нефтеюганского района от 19 декабря 2007 г. №623 «Об утверждении схемы территориального планирования муниципального образования Нефтеюганского района» в редакции от 10.02.2016 г. № 690);
- Генерального плана МО сельское поселение Салым, утвержденного решением Совета депутатов с.п. Салым от 26 января 2012 г. № 283;
- Правила землепользования и застройки муниципального образования сельское поселение Салым, утвержденные решением Совета депутатов сельского поселения Салым от 26.01.2012 № 284 (в редакции от 26.03.2015 г. № 116, от 28.08.2015 г. № 131, от 24.02.2016 г. № 186, от 23.06.2016 г. № 212, от 23.06.2016 г. № 211, от 23.08.2016 г. № 222).

При разработке учитывались:

- Решение Совета депутатов сельского поселения Салым Нефтеюганского района Ханты-Мансийского автономного округа - Югры «Об утверждении местных нормативов градостроительного проектирования муниципального образования сельское поселение Салым» от 29 апреля 2015 г. № 125;

- Постановление Правительства Ханты-Мансийского автономного округа – Югры «О составе и содержании проектов планировки территории, подготовка которых осуществляется

№ док.
Вып.
Взам. инв. №
Подпись и дата
Инв. № подл.

на основании документов территориального планирования Ханты-Мансийского автономного округа – Югры, документов территориального планирования муниципальных образований автономного округа» от 13 июня 2007 г. № 153-п (редакция от 01 июня 2012 г.);

- Постановление администрации сельского поселения Салым «Об утверждении порядка подготовки документации по планировке территории, разработанной на основании решений органа местного самоуправления сельского поселения Салым» от 19 ноября 2013 г. № 130-п;

- Постановление Правительства ХМАО - Югры от 29 декабря 2014 г. № 534-п (ред. от 12 августа 2016 г.) "Об утверждении региональных нормативов градостроительного проектирования Ханты-Мансийского автономного округа - Югры".

Инв. № подл. | Подпись и дата | Взам. инв. № | Вып. | № док.

2. СВЕДЕНИЯ ОБ ОБЪЕКТЕ И ЕГО КРАТКАЯ ХАРАКТЕРИСТИКА

В соответствии с проектной документацией по объекту: «Здание ЗРУ, электроснабжение НПС-2 ЛПДС «Салым» Нефтеюганское УМН. Строительство» новому строительству подлежат:

- здание «ЗРУ с КТП и ЩСУ»;
- блок-контейнер ДЭС;
- емкости для хранения топлива и аварийного слива;
- технологические трубопроводы (топливопровод от емкостей до ДЭС)
- трубопровод слива дизельного топлива ДЭС;
- реконструкция участков токопроводов 10кВ (2х630м) на опорах 110 кВ №1, №3 на заходе к ЗРУ;
- теплотрасса, водопровод – надземной прокладки, на опорах протяженностью 20 м;
- канализация подземная протяженностью 200 м;
- прожекторные мачты;
- лотковая эстакада от НПС-2 до ПС 110/10кВ «Кинтус»;
- кабельные эстакады для прокладки кабельных линий 10 и 0,4/0,23кВ;

Демонтажу подлежат:

- существующее здание ЗРУ НПС-2;
- здание ДЭС;
- участки токопроводов №1, №3;
- здание КТП-2х400кВА;
- емкости для хранения дизельного топлива – 2 шт;
- прожекторные мачты.

Наличие помещений с постоянным пребыванием людей – «КТП с ЗРУ».

Принадлежность к объектам транспортной инфраструктуры и к другим объектам, функционально-технологические особенности которых влияют на их безопасность - Относится к трубопроводному транспорту нефти согласно п.5.1.1 РД 153-39.4-113-01 «Нормы технологического проектирования магистральных нефтепроводов».

Возможность опасных природных процессов и явлений и техногенных воздействий на территории, на которой будут осуществляться строительство, реконструкция и эксплуатация здания или сооружения – отсутствуют.

Принадлежность к опасным производственным объектам - согласно приложению 1 и приложению 2 (табл.2) к Федеральному закону от 21 июля 1997 г. № 116-ФЗ (ред. от 02 июня 2016 г.) «О промышленной безопасности опасных производственных объектов»

№ док. | Вып. | Взам. инв. № | Подпись и дата | Инв. № подл.

объекты проектирования относятся к опасным производственным объектам.

Пожарная и взрывопожарная опасность - согласно Федеральному закону от 22 июля 2008 г. № 123-ФЗ (ред. от 03 июля 2016 г.) "Технический регламент о требованиях пожарной безопасности" и СП12.13130.2009. Категории взрыво- и пожароопасности:

- здание «КТП с ЗРУ» – категория В;

- ДЭС – категория Г.

Местоположение объекта – Тюменская область, ХМАО-Югра, Нефтеюганский район, п. Сивыс-Ях, ЛПДС «Салым», нефтепровод УБКУА- 109 км, СГП-184 км.

На площадке объекта расположены здания и сооружения производственного, энергетического, административно-хозяйственного и вспомогательного назначений.

Инв. № подл.	Подпись и дата	Взам. инв. №	Вып.	№ док.

3. ХАРАКТЕРИСТИКИ ПЛАНИРУЕМОГО РАЗВИТИЯ ТЕРРИТОРИИ

В административном отношении участок работ расположен на территории Тюменской области, Ханты-Мансийского автономного округа – Югра, Нефтеюганского муниципального района, сельского поселения Салым, пос. Сивыс-Ях. Категория земель – земли населенных пунктов.

Обзорная схема размещения объекта приведена на рисунке 1.

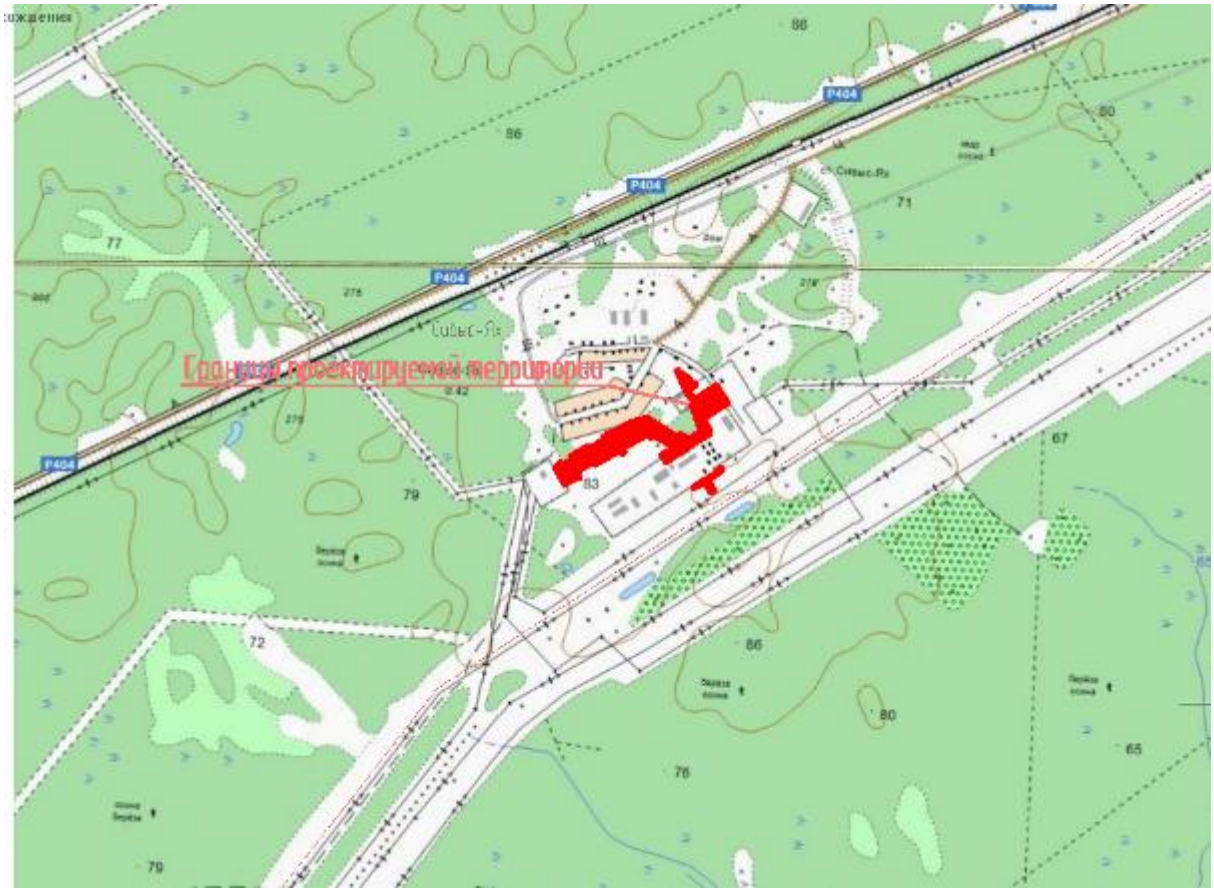

Рисунок 1 - Обзорная схема размещения объекта

В географическом отношении изыскиваемая площадка находится на территории ЛПДС «Салым», в 0.5 км южнее п.Сивыс-Ях. Ближайшая железнодорожная станция приема груза – ж.-д. станция «Салым» располагается в 16 км южнее участка работ по дороге с твердым покрытием Тобольск – Сентябрьский - Пыть-Ях.

Площадка ровная, небольшой уклон местности на юг - в сторону долины реки Серысъях, на площадке преобладают отметки 76 - 81 м БСВ. Углы наклона поверхности составляют 0.2 - 1.2 градусов.

Площадка расположена на территории ЛПДС, работы затруднены постоянно действующим производством и наличием большой сети коммуникаций как наземных, так и подземных.

Инв. № подл.	Подпись и дата	Взам. инв. №	Вып.	№ док.

Согласно градостроительным регламентам МО сельское поселение Салым проектируемая территория расположена в двух зонах: зоне промышленности (3ПР 301) и зоне природных территорий (6РЗ 602).

ЗОНА ПРОМЫШЛЕННОСТИ (3ПР 301)

1. Характеристики современного состояния и использования территории

Виды использования земельных участков и объектов капитального строительства: Производственная территория АО "Транснефть-Сибирь".

Современное состояние территории: Территория действующего предприятия.

Несоответствующее использование территории: Нет.

2. Основные виды и параметры разрешённого использования земельных участков и объектов капитального строительства

Виды использования	Параметры разрешенного использования	Особые условия реализации регламента
Объекты производственного назначения.	Этажность до 3 эт. Высота до 15 м. Плотность застройки - 45%.	Новое строительство, реконструкцию существующих объектов вести по утвержденному проекту планировки, совмещенному с проектом межевания. Разработать проект санитарно-защитной зоны промплощадки.

3. Вспомогательные виды и параметры разрешённого использования земельных участков и объектов капитального строительства: нет.

ЗОНА ПРИРОДНЫХ ТЕРРИТОРИЙ (6РЗ 602)

1. Характеристики современного состояния и использования территории

Виды использования земельных участков и объектов капитального строительства: Территории свободные от застройки. Хоз. постройки.

Современное состояние территории: Территория не благоустроена.

Несоответствующее использование территории: Хоз. постройки.

2. Основные виды и параметры разрешённого использования земельных участков и объектов капитального строительства

№ док.
Вып.
Взам. инв. №
Подпись и дата
Инв. № подл.

Виды использования	Параметры разрешенного использования	Особые условия реализации регламента
Природные территории.	Озеленение не менее 50%.	

3. Вспомогательные виды и параметры разрешённого использования земельных участков и объектов капитального строительства: Нет.

Характеристика планируемого развития территории определяется проектными решениями:

Площадь проектируемой территории – 4,1 га.

Площадь территории озеленения – 2,8 га.

Площадь застройки производственными объектами и объектами инженерной инфраструктуры – 1,3 га.

Плотность застройки – 31,7 %.

В связи с тем, что проектом не предусматривается изменение класса опасности предприятия изменение размера санитарно-защитной зоны не планируется.

Максимальная высота зданий и сооружений – 32,5 м (высота запроектированной прожекторной мачты).

Минимальные и максимальные размеры земельных участков – не устанавливаются.

Запроектированные объекты расположена на земельных участках с кадастровыми номерами 86:08:0030401:167, 86:08:0030401:467, 86:08:0030401:466, 86:08:0030401:50 и на образуемом в рамках проекта межевания территории земельном участке :ЗУ1.

Характеристика образуемых земельных участков приведена на чертеже межевания территории ТОМА 3.

№ док.
Вып.
Взам. инв. №
Подпись и дата
Инв. № подл.

Основная часть проекта планировки территории
для размещения объекта
«Здание ЗРУ, электроснабжение НПС-2 ЛПДС «Салым»
Нефтеюганское УМН. Строительство»
Землепользователь: АО «Транснефть-Сибирь»
Общая площадь территории планируемого
размещения объекта: 4,1097 га
Масштаб 1:500

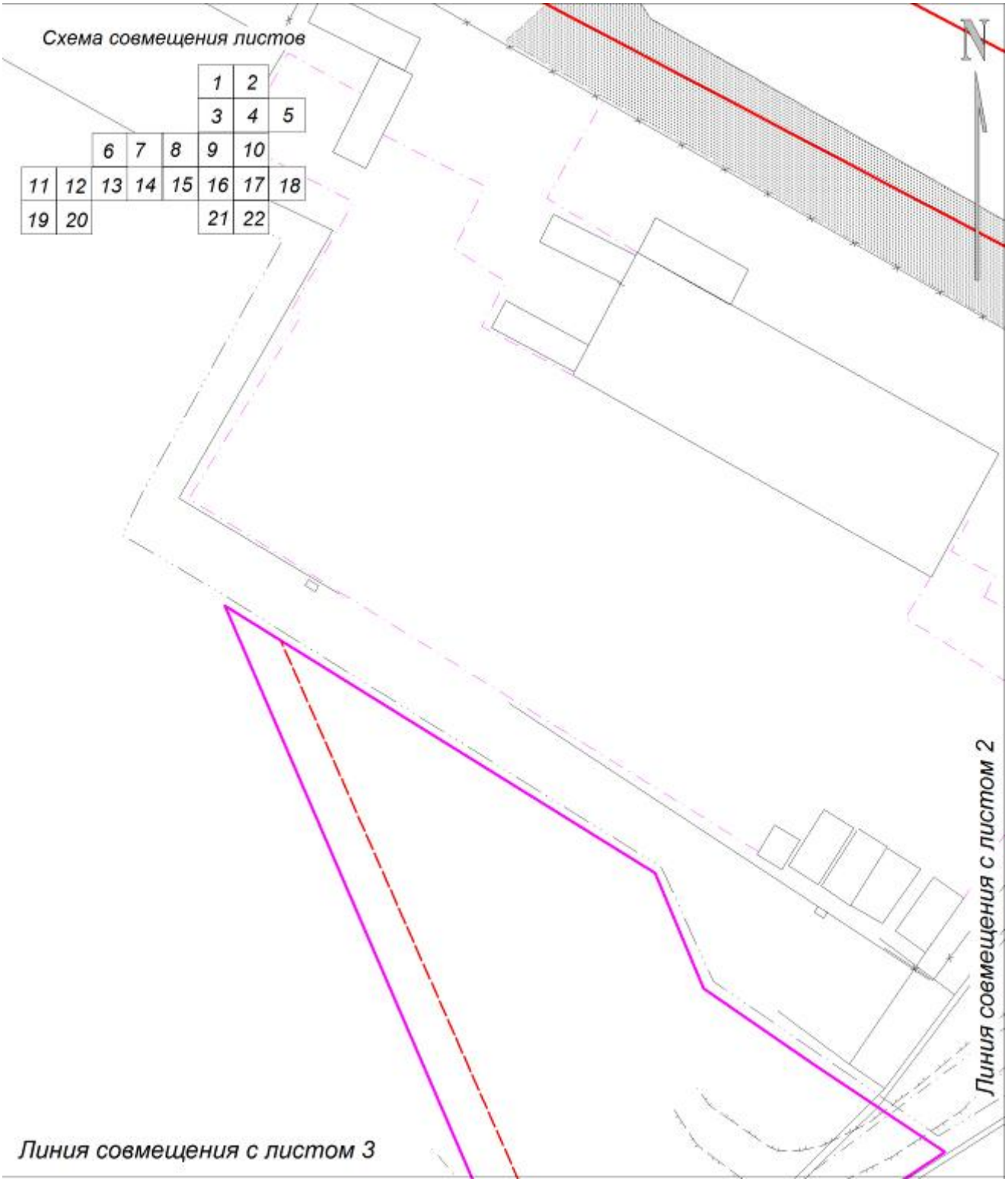

Условные обозначения приведены на листе 21

№ док. | Вып. | Взам. инв. № | Подпись и дата | Инв. № подл.

«Здание ЗРУ, электроснабжение НПС-2 ЛПДС «Салым»
Нефтеюганское УМН. Строительство»
Землепользователь: АО «Транснефть-Сибирь»
Общая площадь территории планируемого
размещения объекта: 4,1097 га
Масштаб 1:500

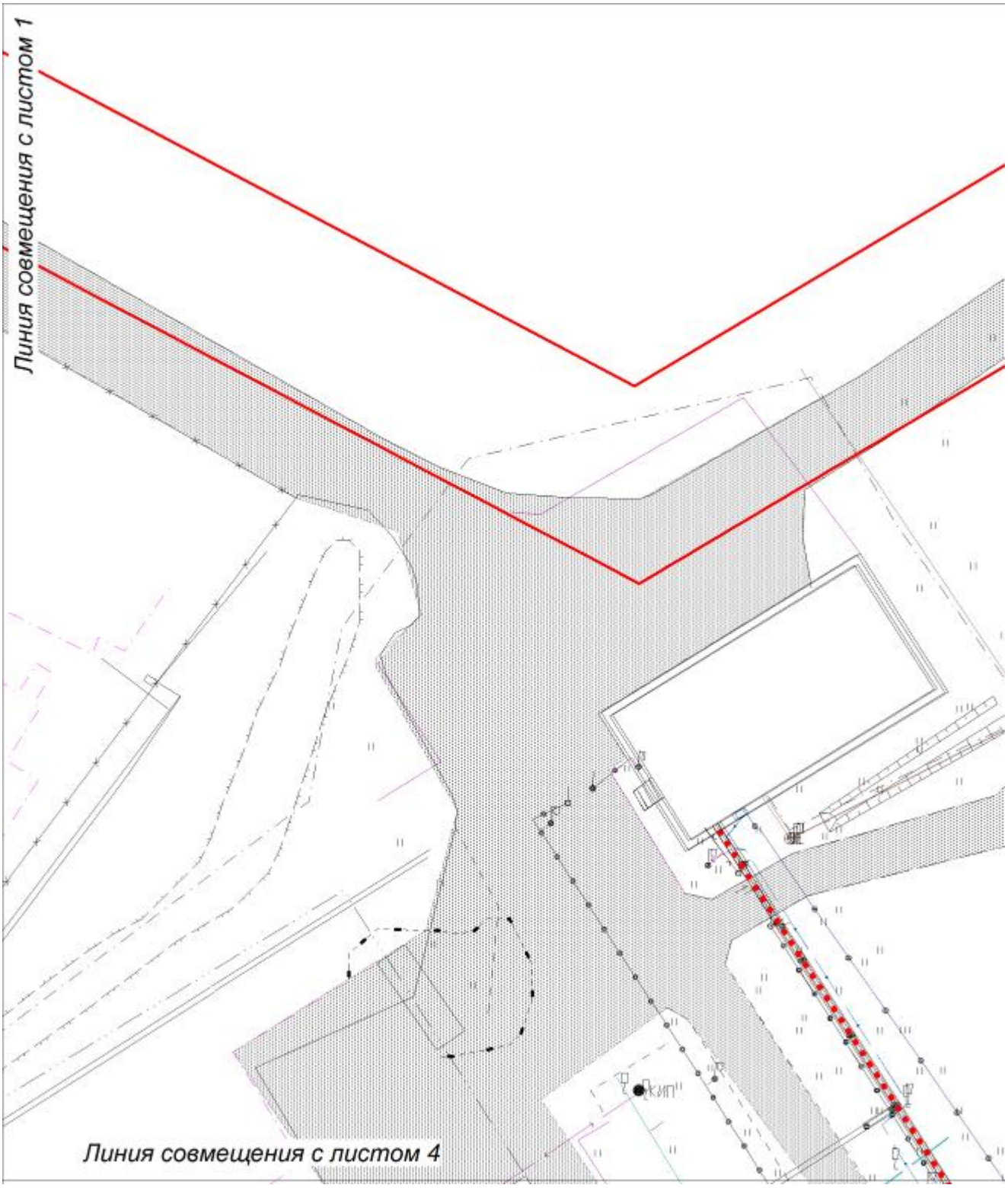

Условные обозначения приведены на листе 21

Инв. № подл.	Подпись и дата	Взам. инв. №	Вып.	№ док.

Основная часть проекта планировки территории
для размещения объекта
«Здание ЗРУ, электроснабжение НПС-2 ЛПДС «Салым»
Нефтеюганское УМН. Строительство»
Землепользователь: АО «Транснефть-Сибирь»
Общая площадь территории планируемого
размещения объекта: 4,1097 га
Масштаб 1:500

Условные обозначения приведены на листе 21

№ док.	
Вып.	
Взам. инв. №	
Подпись и дата	
Инв. № подл.	

Основная часть проекта планировки территории
для размещения объекта
«Здание ЗРУ, электроснабжение НПС-2 ЛПДС «Салым»
Нефтеюганское УМН. Строительство»
Землепользователь: АО «Транснефть-Сибирь»
Общая площадь территории планируемого
размещения объекта: 4,1097 га
Масштаб 1:500

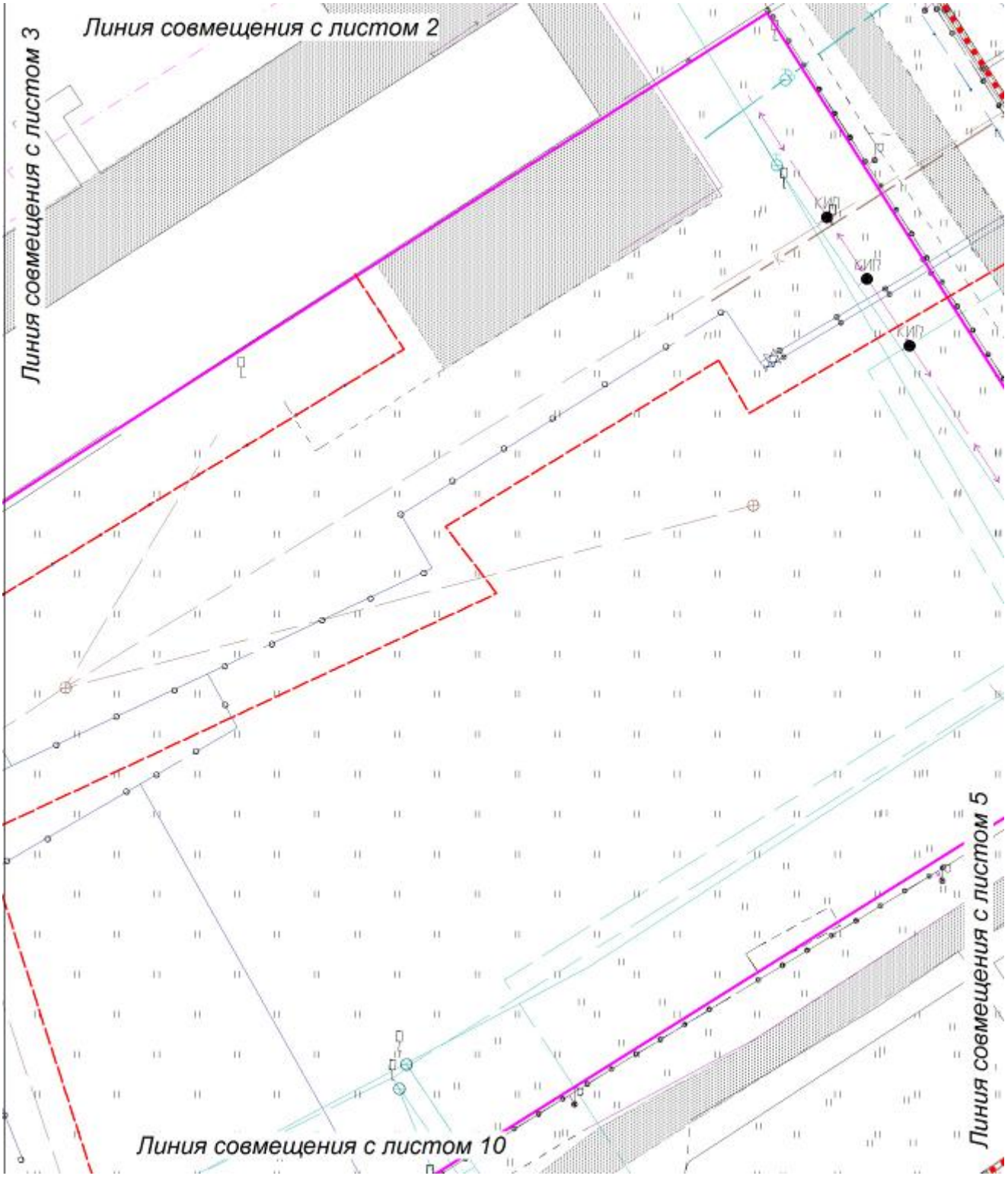

Условные обозначения приведены на листе 21

Инв. № подл.	Подпись и дата	Взам. инв. №	Вып.	№ док.

Основная часть проекта планировки территории
для размещения объекта
«Здание ЗРУ, электроснабжение НПС-2 ЛПДС «Салым»
Нефтеюганское УМН. Строительство»
Землепользователь: АО «Транснефть-Сибирь»
Общая площадь территории планируемого
размещения объекта: 4,1097 га
Масштаб 1:500

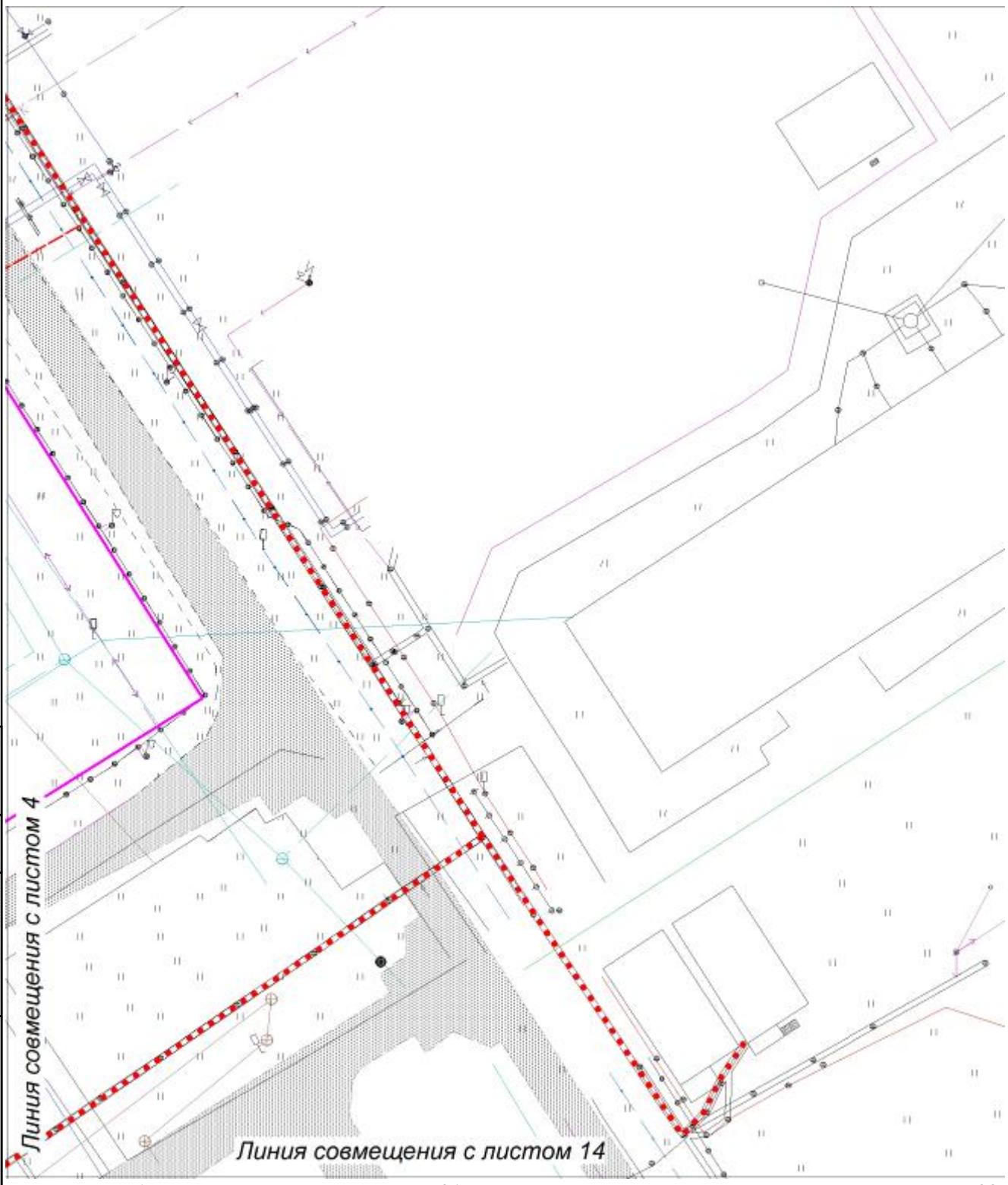

Условные обозначения приведены на листе 21

Инв. № подл.	Подпись и дата	Взам. инв. №	Вып.	№ док.

Основная часть проекта планировки территории
для размещения объекта
«Здание ЗРУ, электроснабжение НПС-2 ЛПДС «Салым»
Нефтеюганское УМН. Строительство»
Землепользователь: АО «Транснефть-Сибирь»
Общая площадь территории планируемого
размещения объекта: 4,1097 га
Масштаб 1:500



Условные обозначения приведены на листе 21

Инв. № подл. | Подпись и дата | Взам. инв. № | Вып. | № док.

Основная часть проекта планировки территории
для размещения объекта
«Здание ЗРУ, электроснабжение НПС-2 ЛПДС «Салым»
Нефтеюганское УМН. Строительство»
Землепользователь: АО «Транснефть-Сибирь»
Общая площадь территории планируемого
размещения объекта: 4,1097 га
Масштаб 1:500



Условные обозначения приведены на листе 21

Инв. № подл.	Подпись и дата	Взам. инв. №	Вып.	№ док.

Основная часть проекта планировки территории
для размещения объекта
«Здание ЗРУ, электроснабжение НПС-2 ЛПДС «Салым»
Нефтеюганское УМН. Строительство»
Землепользователь: АО «Транснефть-Сибирь»
Общая площадь территории планируемого
размещения объекта: 4,1097 га
Масштаб 1:500



Условные обозначения приведены на листе 21

Инв. № подл.	Подпись и дата	Взам. инв. №	Вып.	№ док.

Основная часть проекта планировки территории
для размещения объекта
«Здание ЗРУ, электроснабжение НПС-2 ЛПДС «Салым»
Нефтеюганское УМН. Строительство»
Землепользователь: АО «Транснефть-Сибирь»
Общая площадь территории планируемого
размещения объекта: 4,1097 га
Масштаб 1:500

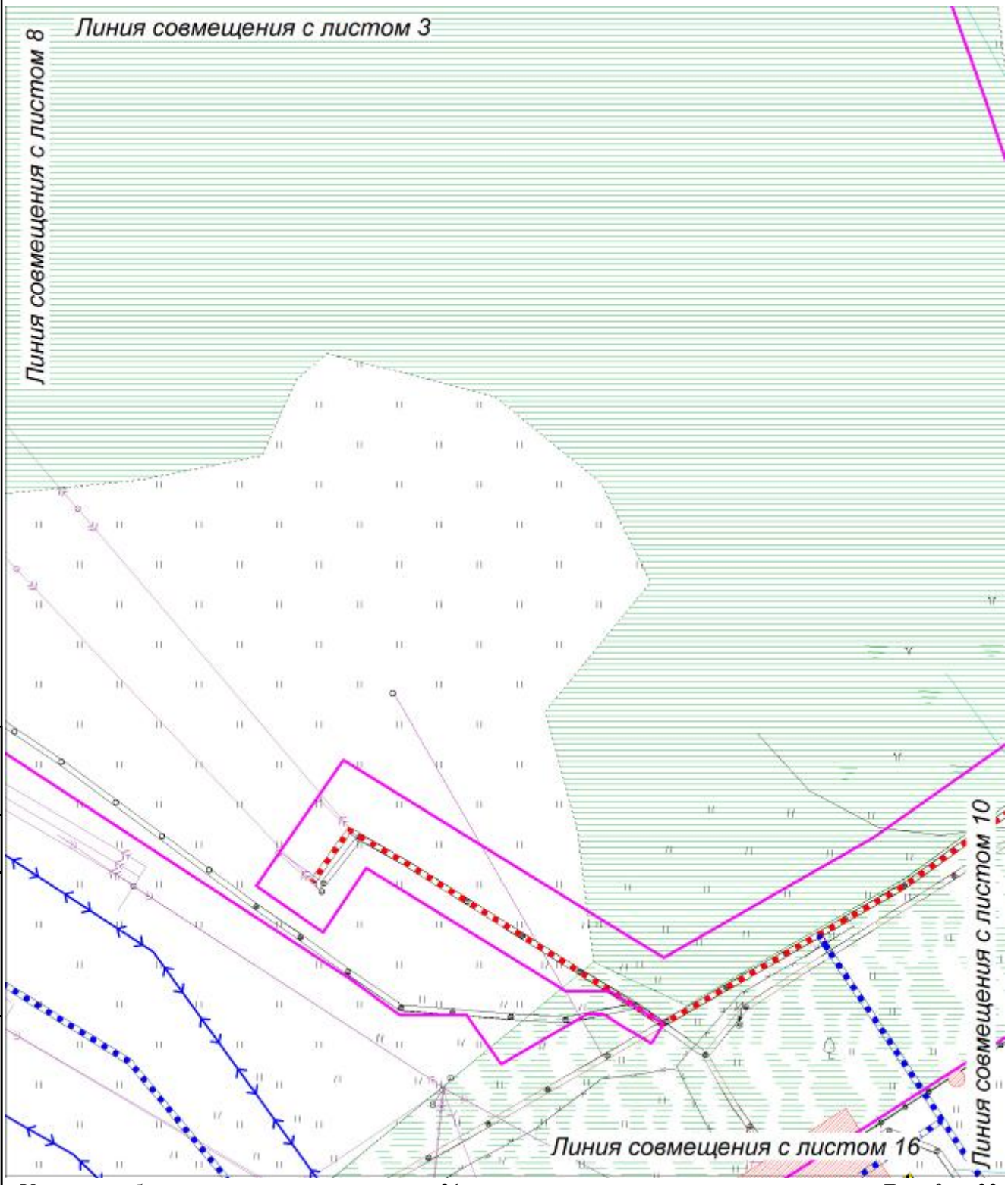

Условные обозначения приведены на листе 21

Инв. № подл.	Подпись и дата	Взам. инв. №	Вып.	№ док.

Основная часть проекта планировки территории
для размещения объекта
«Здание ЗРУ, электроснабжение НПС-2 ЛПДС «Салым»
Нефтеюганское УМН. Строительство»
Землепользователь: АО «Транснефть-Сибирь»
Общая площадь территории планируемого
размещения объекта: 4,1097 га
Масштаб 1:500

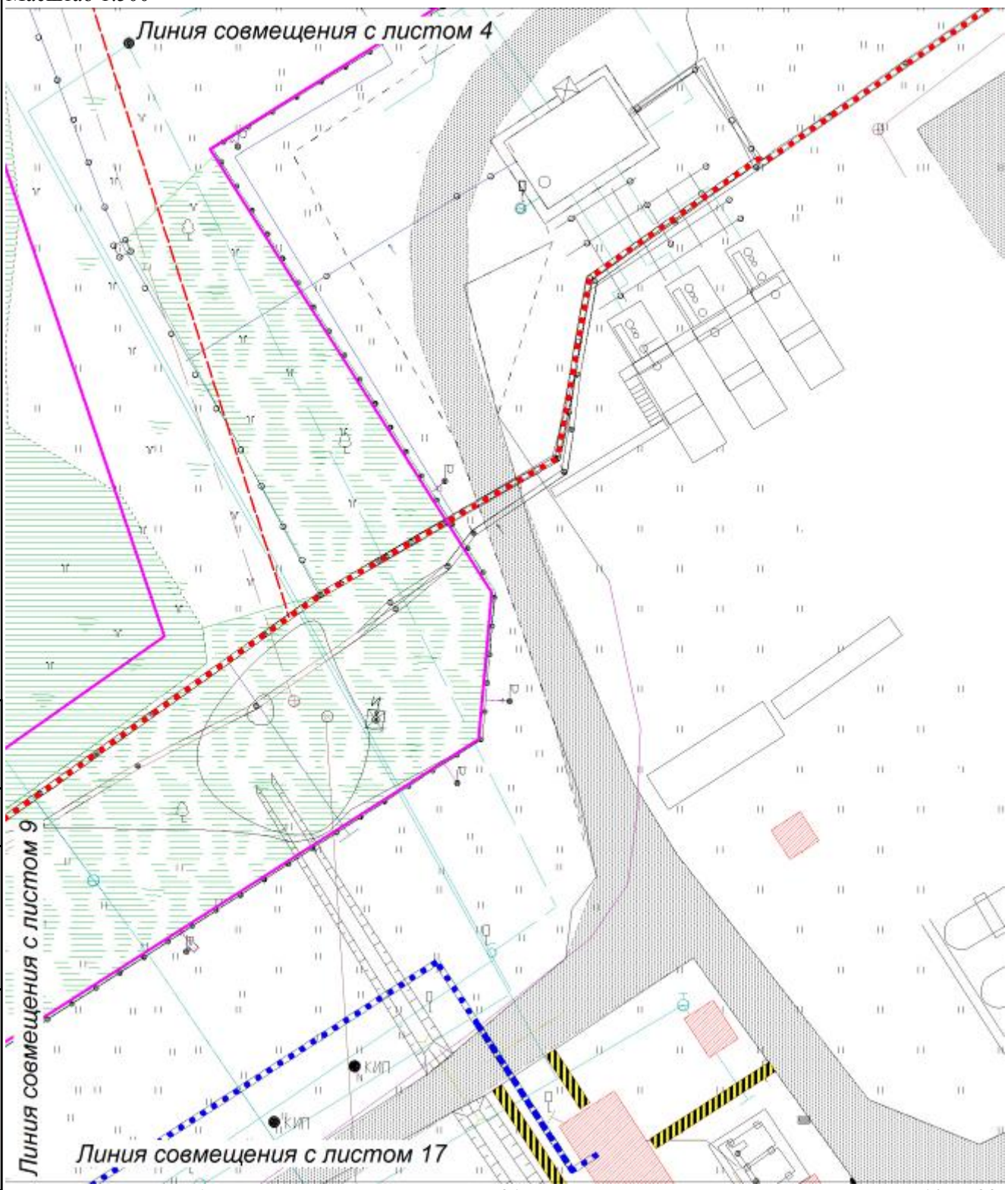

Условные обозначения приведены на листе 21

Инв. № подл.	Подпись и дата	Взам. инв. №	Вып.	№ док.

Основная часть проекта планировки территории
для размещения объекта
«Здание ЗРУ, электроснабжение НПС-2 ЛПДС «Салым»
Нефтеюганское УМН. Строительство»
Землепользователь: АО «Транснефть-Сибирь»
Общая площадь территории планируемого
размещения объекта: 4,1097 га
Масштаб 1:500

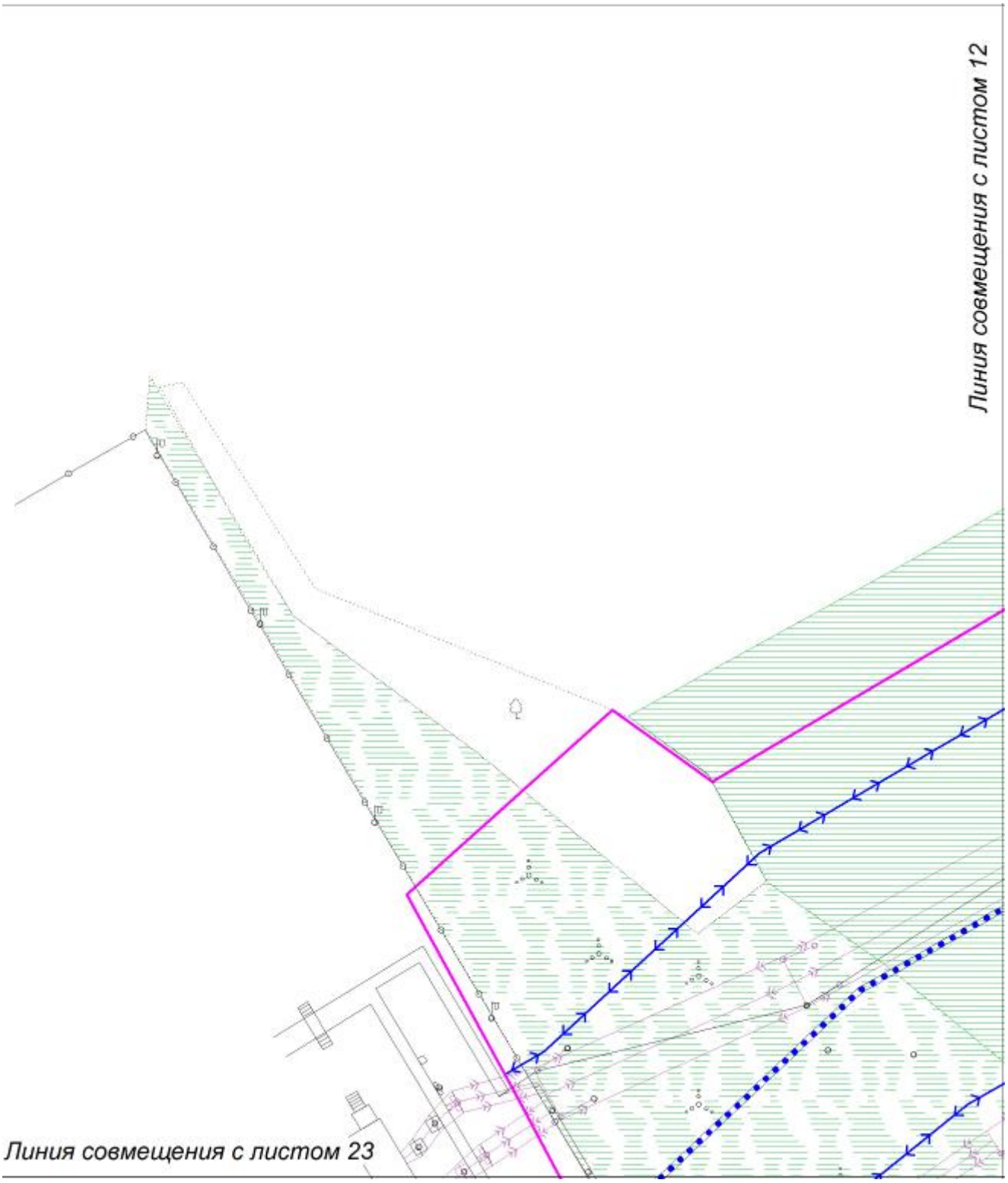

Условные обозначения приведены на листе 21

Инв. № подл.	Подпись и дата	Взам. инв. №	Вып.	№ док.

Основная часть проекта планировки территории
для размещения объекта
«Здание ЗРУ, электроснабжение НПС-2 ЛПДС «Салым»
Нефтеюганское УМН. Строительство»
Землепользователь: АО «Транснефть-Сибирь»
Общая площадь территории планируемого
размещения объекта: 4,1097 га
Масштаб 1:500

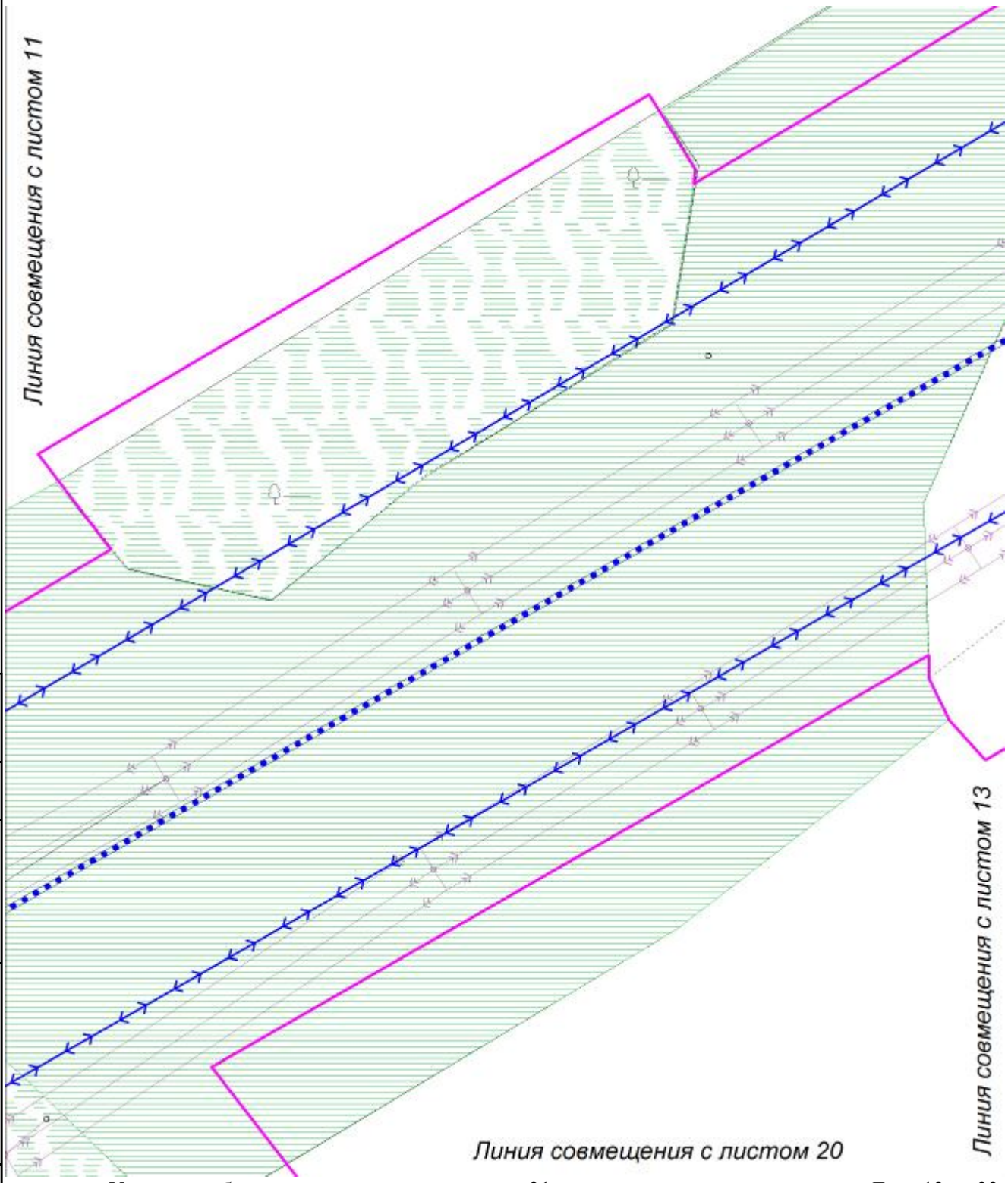

Условные обозначения приведены на листе 21

Инв. № подл.	Подпись и дата	Взам. инв. №	Вып.	№ док.

Основная часть проекта планировки территории
для размещения объекта
«Здание ЗРУ, электроснабжение НПС-2 ЛПДС «Салым»
Нефтеюганское УМН. Строительство»
Землепользователь: АО «Транснефть-Сибирь»
Общая площадь территории планируемого
размещения объекта: 4,1097 га
Масштаб 1:500

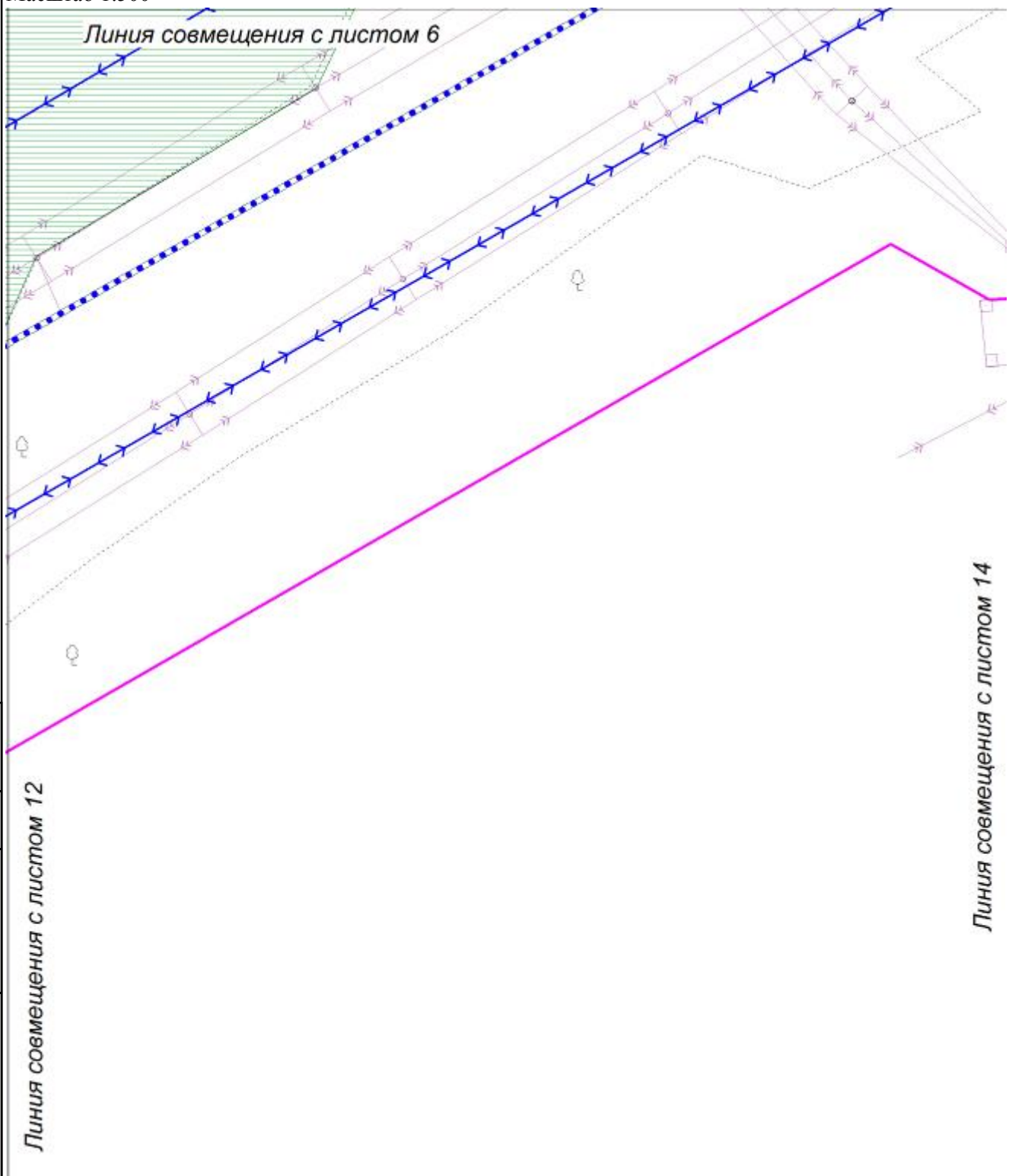

Условные обозначения приведены на листе 21

Инв. № подл.	Подпись и дата	Взам. инв. №	Вып.	№ док.

Основная часть проекта планировки территории
для размещения объекта
«Здание ЗРУ, электроснабжение НПС-2 ЛПДС «Салым»
Нефтеюганское УМН. Строительство»
Землепользователь: АО «Транснефть-Сибирь»
Общая площадь территории планируемого
размещения объекта: 4,1097 га
Масштаб 1:500



Условные обозначения приведены на листе 21

Инв. № подл.	Подпись и дата	Взам. инв. №	Вып.	№ док.

Основная часть проекта планировки территории
для размещения объекта
«Здание ЗРУ, электроснабжение НПС-2 ЛПДС «Салым»
Нефтеюганское УМН. Строительство»
Землепользователь: АО «Транснефть-Сибирь»
Общая площадь территории планируемого
размещения объекта: 4,1097 га
Масштаб 1:500

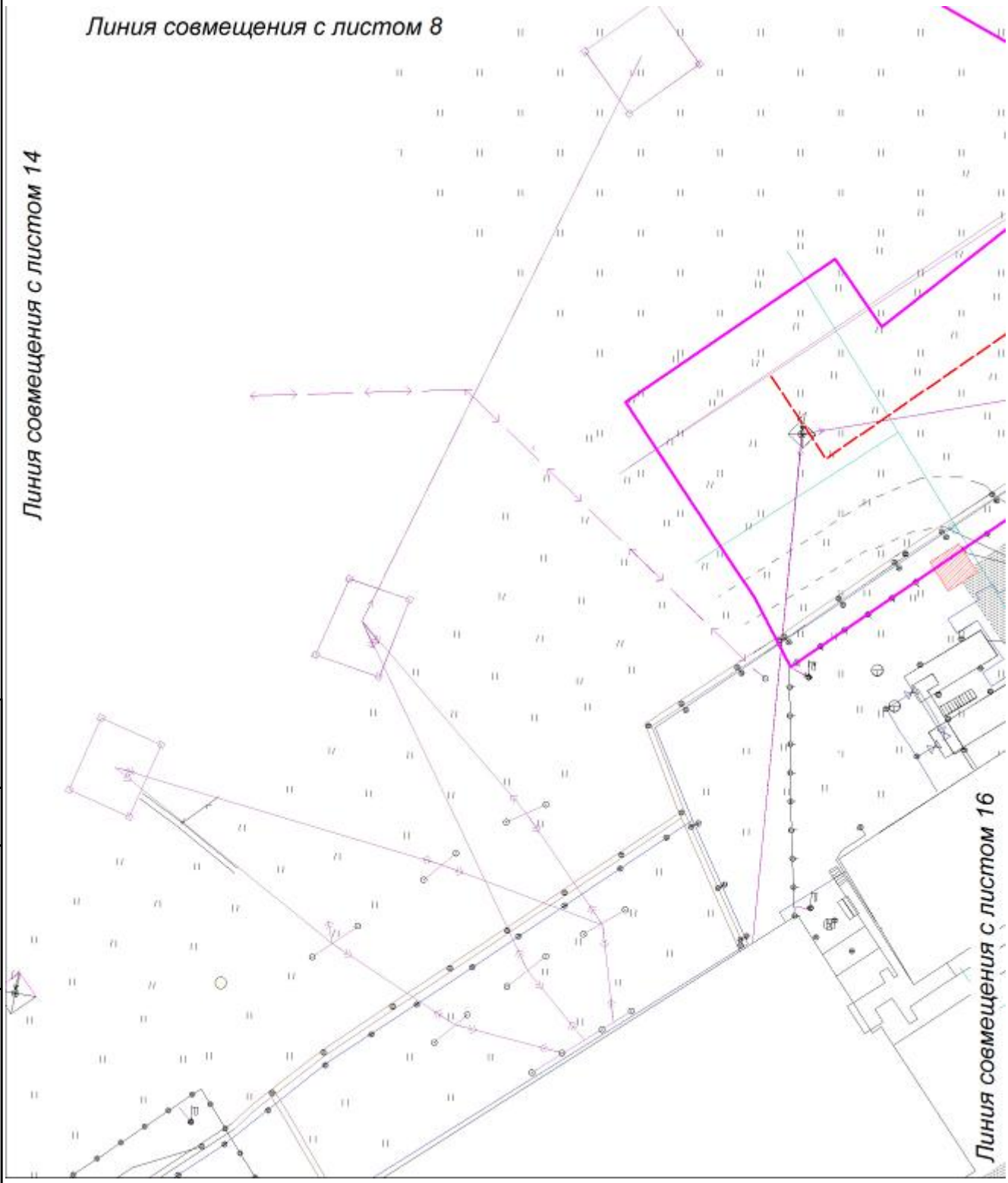

Условные обозначения приведены на листе 21

Инв. № подл. | Подпись и дата | Взам. инв. № | Вып. | № док.

Основная часть проекта планировки территории
для размещения объекта
«Здание ЗРУ, электроснабжение НПС-2 ЛПДС «Салым»
Нефтеюганское УМН. Строительство»
Землепользователь: АО «Транснефть-Сибирь»
Общая площадь территории планируемого
размещения объекта: 4,1097 га
Масштаб 1:500

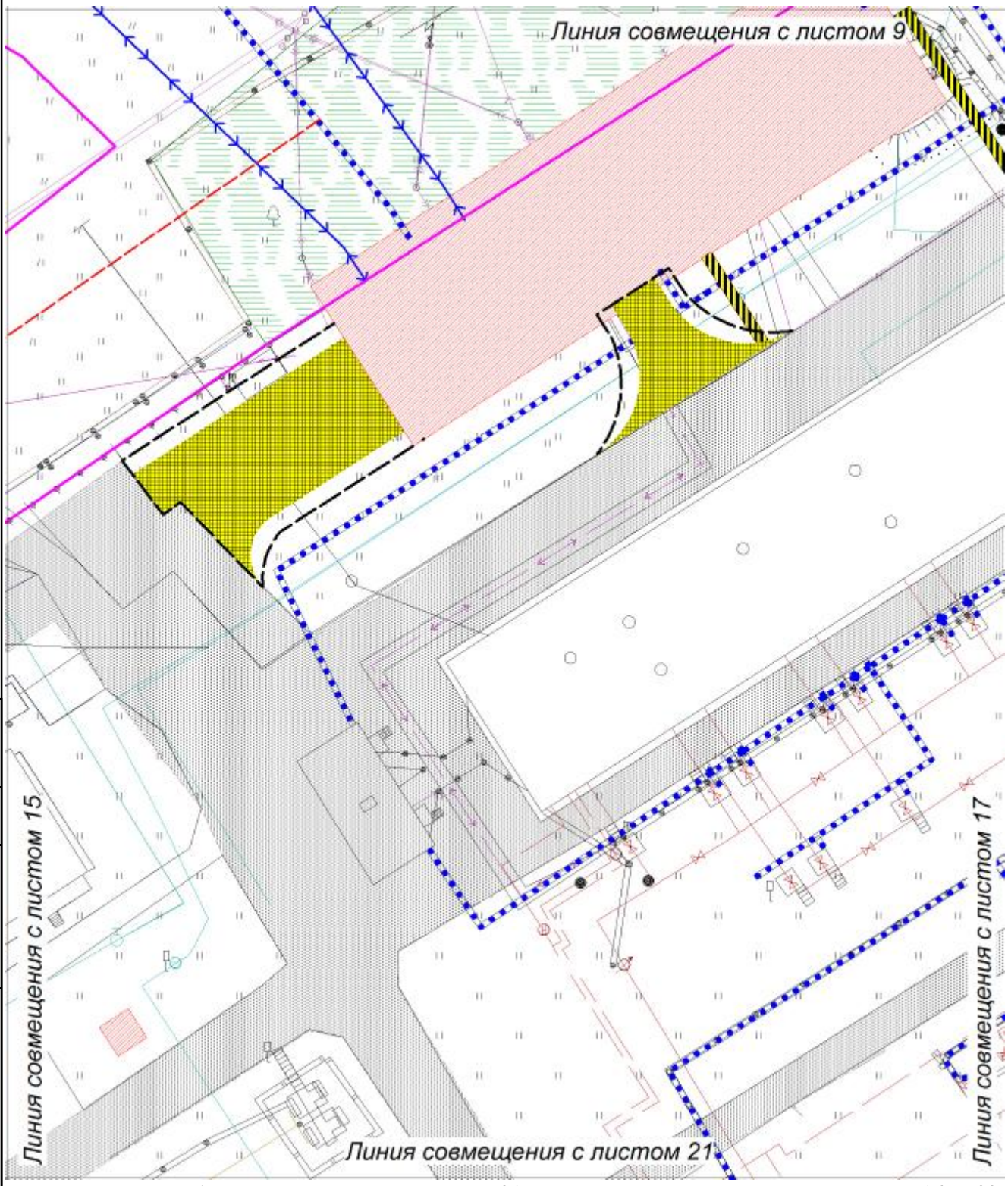

Условные обозначения приведены на листе 21

Инв. № подл.	Подпись и дата	Взам. инв. №	Вып.	№ док.

Основная часть проекта планировки территории
для размещения объекта
«Здание ЗРУ, электроснабжение НПС-2 ЛПДС «Салым»
Нефтеюганское УМН. Строительство»
Землепользователь: АО «Транснефть-Сибирь»
Общая площадь территории планируемого
размещения объекта: 4,1097 га
Масштаб 1:500

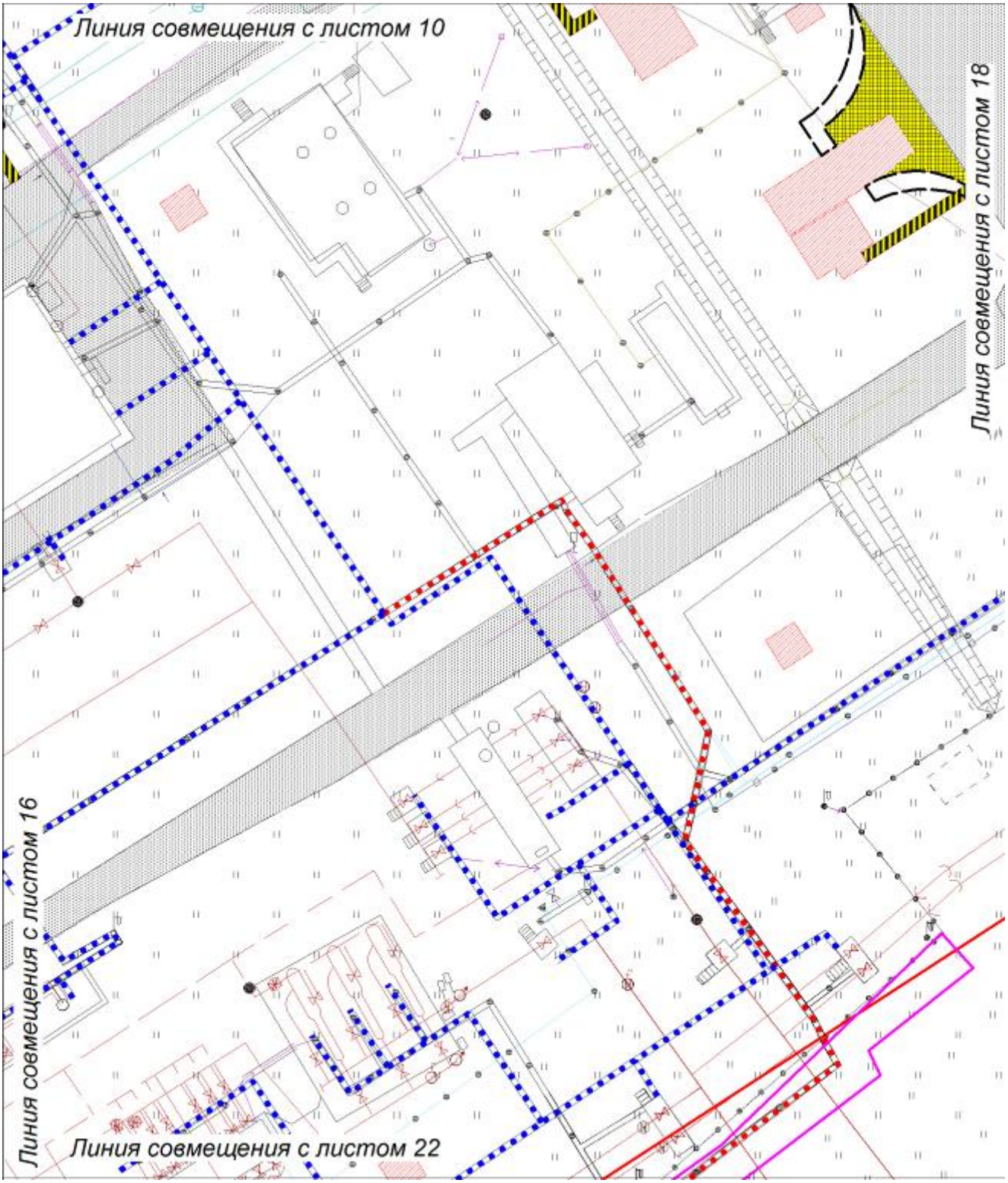

Условные обозначения приведены на листе 21

Инв. № подл.	Подпись и дата	Взам. инв. №	Вып.	№ док.

Основная часть проекта планировки территории
для размещения объекта
«Здание ЗРУ, электроснабжение НПС-2 ЛПДС «Салым»
Нефтеюганское УМН. Строительство»
Землепользователь: АО «Транснефть-Сибирь»
Общая площадь территории планируемого
размещения объекта: 4,1097 га
Масштаб 1:500

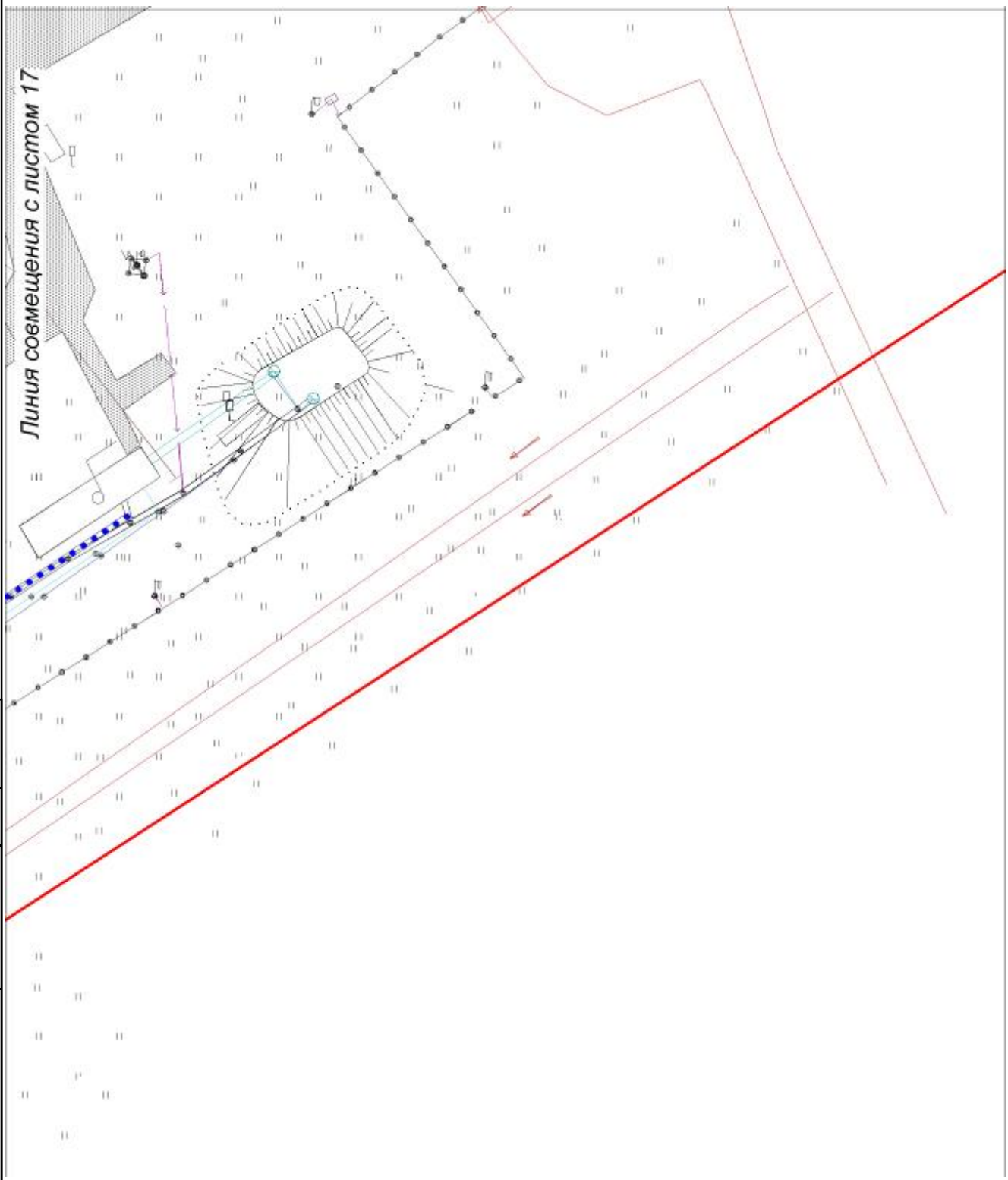

Условные обозначения приведены на листе 21

№ док.
Вып.
Взам. инв. №
Подпись и дата
Инв. № подл.

Основная часть проекта планировки территории
для размещения объекта
«Здание ЗРУ, электроснабжение НПС-2 ЛПДС «Салым»
Нефтеюганское УМН. Строительство»
Землепользователь: АО «Транснефть-Сибирь»
Общая площадь территории планируемого
размещения объекта: 4,1097 га
Масштаб 1:500

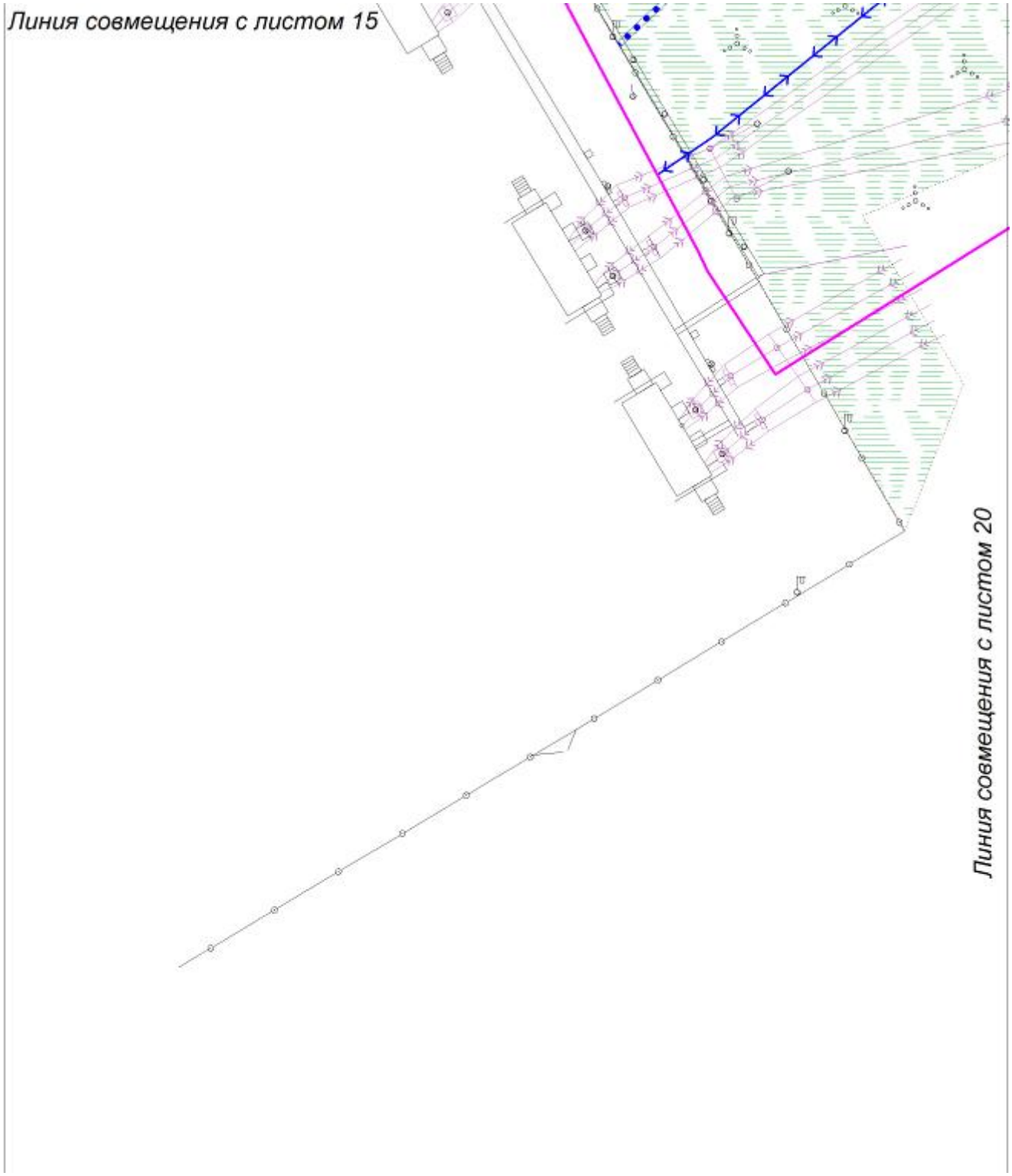

Условные обозначения приведены на листе 21

Инв. № подл.	Подпись и дата	Взам. инв. №	Вып.	№ док.

Основная часть проекта планировки территории
для размещения объекта
«Здание ЗРУ, электроснабжение НПС-2 ЛПДС «Салым»
Нефтеюганское УМН. Строительство»
Землепользователь: АО «Транснефть-Сибирь»
Общая площадь территории планируемого
размещения объекта: 4,1097 га
Масштаб 1:500

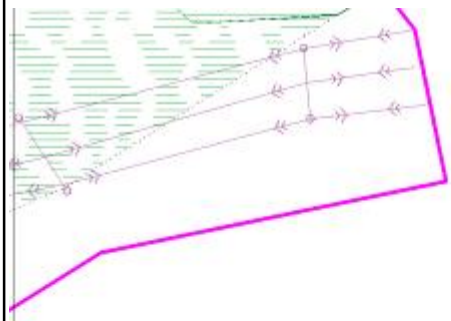

Линия совмещения с листом 12

Линия совмещения с листом 19

Условные обозначения приведены на листе 21

Инв. № подл.	Подпись и дата	Взам. инв. №	Вып.	№ док.

Основная часть проекта планировки территории
для размещения объекта
«Здание ЗРУ, электроснабжение НПС-2 ЛПДС «Салым»
Нефтеюганское УМН. Строительство»
Землепользователь: АО «Транснефть-Сибирь»
Общая площадь территории планируемого
размещения объекта: 4,1097 га
Масштаб 1:500

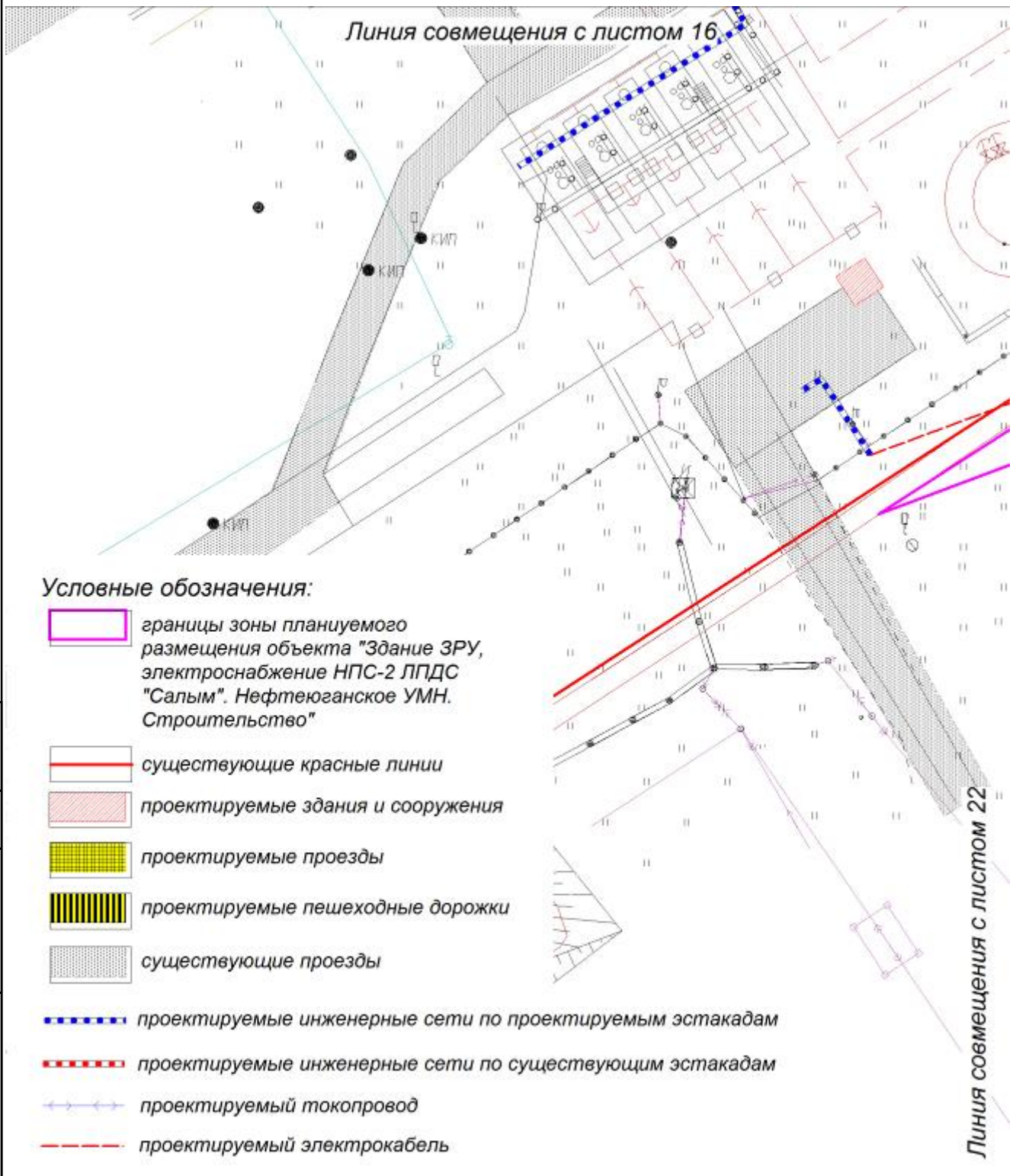

Условные обозначения приведены на листе 21

№ док.
Вып.
Взам. инв. №
Подпись и дата
Инв. № подл.

Основная часть проекта планировки территории
для размещения объекта
«Здание ЗРУ, электроснабжение НПС-2 ЛПДС «Салым»
Нефтеюганское УМН. Строительство»
Землепользователь: АО «Транснефть-Сибирь»
Общая площадь территории планируемого
размещения объекта: 4,1097 га
Масштаб 1:500

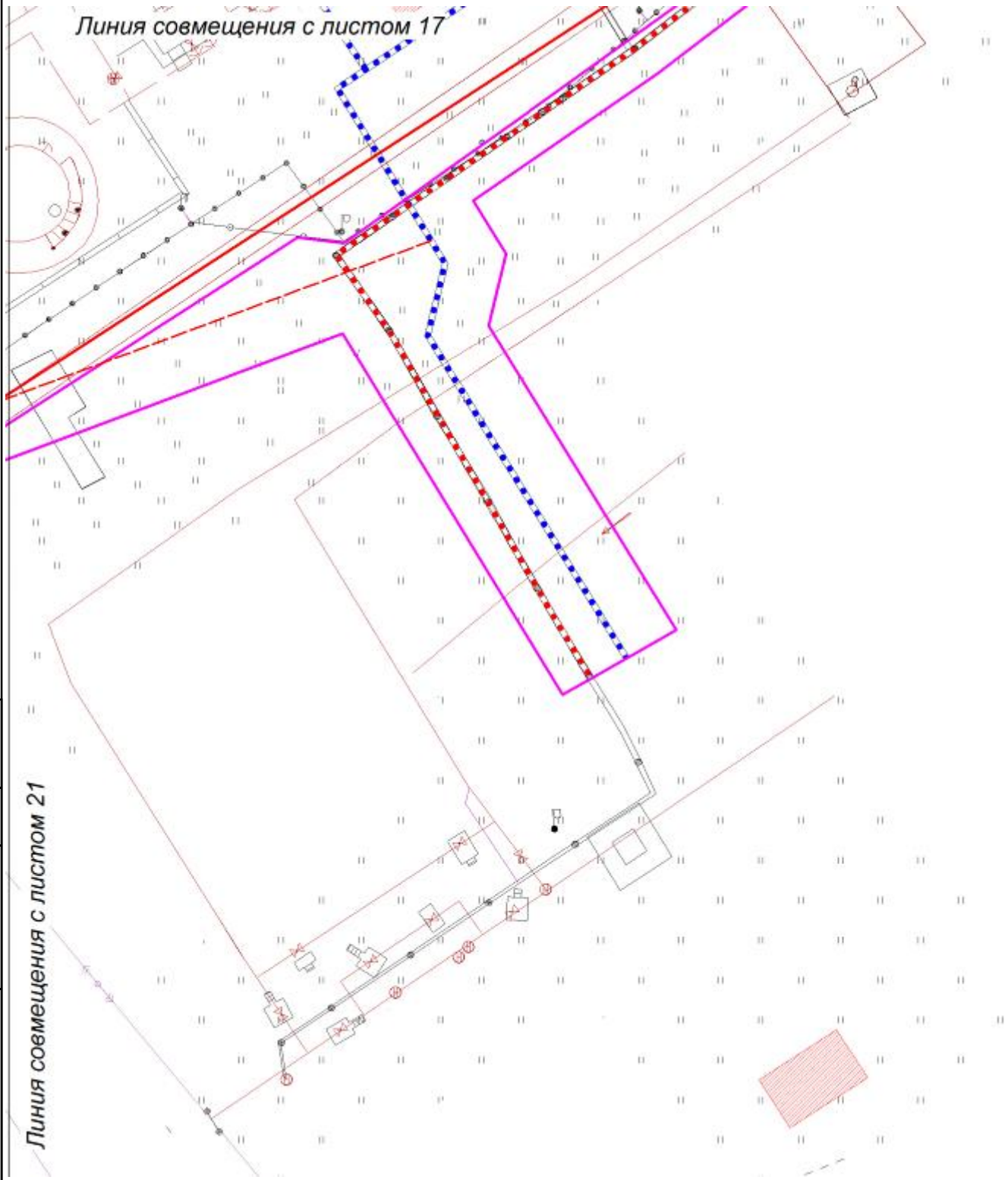

Условные обозначения приведены на листе 21

Инв. № подл.	Подпись и дата	Взам. инв. №	Вып.	№ док.

Общество с ограниченной ответственностью

«ПурГеоКом»

****

ДОКУМЕНТАЦИЯ ПО ПЛАНИРОВКЕ ТЕРРИТОРИИ ДЛЯ РАЗМЕЩЕНИЯ ОБЪЕКТА:

"Здание ЗРУ, электроснабжение НПС-2 ЛПДС «Салым». Нефтеюганское УМН. Строительство"

МАТЕРИАЛЫ ПО ОБОСНОВАНИЮ ПРОЕКТА ПЛАНИРОВКИ ТЕРРИТОРИИ. ПОЯСНИТЕЛЬНАЯ ЗАПИСКА

270-021-0875.7-ППТ.2

ТОМ 2

Инв. № подл.	Подпись и дата	Взам. инв. №	Вып.	№ док.

Тюмень
2016

Общество с ограниченной ответственностью

«ПурГеоКом»

****

ДОКУМЕНТАЦИЯ ПО ПЛАНИРОВКЕ ТЕРРИТОРИИ ДЛЯ РАЗМЕЩЕНИЯ ОБЪЕКТА:

"Здание ЗРУ, электроснабжение НПС-2 ЛПДС «Салым». Нефтеюганское УМН. Строительство"

МАТЕРИАЛЫ ПО ОБОСНОВАНИЮ ПРОЕКТА ПЛАНИРОВКИ ТЕРРИТОРИИ. ПОЯСНИТЕЛЬНАЯ ЗАПИСКА

270-021-0875.7-ППТ.2

ТОМ 2

№ док.	
Вып.	
Взам. инв. №	
Подпись и дата	
Инв. № подл.	

Генеральный директор **А.А. Фетисов**

Тюмень
2016

Номер тома	Обозначение	Наименование	Примечание
	270-021-0875.7-СП	Состав документации по планировке территории	
1	270-021-0875.7-ППТ.1	Основная часть проекта планировки. Положение о размещении объекта капитального строительства	
2	270-021-0875.7-ППТ.2	Материалы по обоснованию проекта планировки территории. Пояснительная записка	
3	270-021-0875.7-ПМТ	Проект межевания территории	

№ док. | Вып. | Взам. инв. № | Подпись и дата | Инв. № подл.

Изм.	Кол.уч.	Лист	№ док.	Подпись	Дата

270-021-0875.7-СП

Разработал	Тарасова А.В.		09.16
Проверил	Кравцов А.Л.		09.16
Выпуск	Тарасова А.В.		09.16
Н.контр	Кравцов А.Л.		09.16
ГИП	Носенко О.Г.		09.16

Документация по планировке территории
для размещения объекта
«Здание ЗРУ, электроснабжение НПС-2
ЛПДС «Салым»
Нефтеюганское УМН. Строительство»

Стадия	Лист	Листов
ДПТ		1

ООО "ПурГеоКом"

Формат А4

СОДЕРЖАНИЕ

1	**ИСХОДНЫЕ ДАННЫЕ**	**2**
2	**ОБОСНОВАНИЕ РАЗМЕЩЕНИЯ ПРОЕКТИРУЕМОГО ОБЪЕКТА**	**3**
2.1	**Обоснование размещения объекта на планируемой территории**	**3**
2.2	**Обоснование и особенности размещения объекта на землях объектов культурного наследия, землях лесного фонда и иных зон с особыми условиями использования территорий**	**4**
3	**Определения параметров планируемого строительства систем социального, транспортного обслуживания и инженерно-технического обеспечения, необходимых для развития территории**	**6**
3.1	**Социальное обслуживание**	**6**
3.2	**Транспортное обслуживание**	**6**
3.3	**Инженерно-техническое обеспечение**	**6**
4	**МЕРОПРИЯТИЯ ПО ЗАЩИТЕ ТЕРРИТОРИИ ОТ ЧРЕЗВЫЧАЙНЫХ СИТУАЦИЙ ПРИРОДНОГО И ТЕХНОГЕННОГО ХАРАКТЕРА, ПРОВЕДЕНИЯ МЕРОПРИЯТИЙ ПО ГРАЖДАНСКОЙ ОБОРОНЕ И ОБЕСПЕЧЕНИЮ ПОЖАРНОЙ БЕЗОПАСНОСТИ**	**7**
5	**ПРЕДЛОЖЕНИЯ ПО ВНЕСЕНИЮ ИЗМЕНЕНИЙ И ДОПОЛНЕНИЙ В ДОКУМЕНТЫ ТЕРРИТОРИАЛЬНОГО ПЛАНИРОВАНИЯ И ПРАВИЛА ЗЕМЛЕПОЛЬЗОВАНИЯ И ЗАСТРОЙКИ**	**12**
	ПЕРЕЧЕНЬ ПРИНЯТЫХ СОКРАЩЕНИЙ	**13**

Приложение А Постановление администрации сельского поселения Салым от 05.08.2016 г. № 160-п

Приложение Б Письмо об отсутствии на территории проектирования особо охраняемых природных территорий федерального значения

Приложение В Письмо об отсутствии на территории проектирования особо охраняемых природных территорий регионального и местного значения

Приложение Г Заключение об отсутствии на территории проектирования объектов культурного наследия

Приложение Д Заключение об отсутствии на территории проектирования разведанных месторождений

Приложение Е Письмо об отсутствии на территории проектирования скотомогильников и сибиреязвенных захоронений

Приложение Ж Технические условия

Схема расположения элемента планировочной структуры в документах территориального планирования. Разбивочный чертеж красных линий

Схема использования территории в период подготовки проекта планировки территории.

Схема организации улично-дорожной сети и схема движения транспорта

Схема границ территорий объектов культурного наследия. Схема границ зон с особыми условиями использования территории и границ территорий, подверженных риску возникновения чрезвычайных ситуаций природного, техногенного характера и воздействия их последствий

Схема вертикальной планировки и инженерной подготовки территории.

Схема размещения инженерных сетей и сооружений

1.ИСХОДНЫЕ ДАННЫЕ

Исходными данными по объекту "Здание ЗРУ, электроснабжение НПС-2 ЛПДС «Салым» Нефтеюганское УМН. Строительство" для подготовки документации по планировке территории являются:

- топографические планы на территорию подготовки проекта планировки с прилегающими к ней территориями, с нанесенными границами природных и озелененных территорий, магистральными коммуникациями инженерно-технического обеспечения, геодезическими отметками;
- сведения о существующем состоянии и использовании территории, в том числе:
  - сведения об инженерно-геологических условиях территории;
  - сведения о функциональном использовании территории;
  - сведения государственного кадастра недвижимости;
  - сведения о состоянии окружающей среды, ее компонентов, источниках негативного воздействия на окружающую среду;
  - сведения о состоянии и использовании природных и озелененных территорий;
  - сведения о состоянии, использовании, правовом режиме использования объектов, характеристиках и параметрах планируемой деятельности объектов;
- сведения о планируемом строительстве;
- сведения о состоянии транспортной инфраструктуры, транспортного обслуживания планируемой территории;
- сведения об обеспечении рассматриваемой территории объектами гражданской обороны и мероприятиями по предупреждению чрезвычайных ситуаций.

№ док.
Вып.
Взам. инв. №
Подпись и дата
Инв. № подл.

2.ОБОСНОВАНИЕ РАЗМЕЩЕНИЯ ПРОЕКТИРУЕМОГО ОБЪЕКТА

а. Обоснование размещения объекта на планируемой территории

Планируемый к размещению объект является стационарным объектом и привязан к конкретной местности и технологическому процессу – обеспечению транспорта нефти.

В связи с расширением ограждения НПС и производства работ необходим дополнительный отвод земель в долгосрочную и краткосрочную аренду.

Границы полосы отвода определены с учётом размещения строительной техники, размещения отвалов минерального грунта.

Таблица 2.1 Сводная ведомость потребности в земельных ресурсах

Наименование объекта	Зона размещения объекта, га	Краткосрочная аренда, га	Долгосрочная аренда, га	Ранее отведенные земли АО "Транснефть-Сибирь"
Земли населенных пунктов Сивыс-Ях				
Здание ЗРУ, электроснабжение НПС-2 ЛПДС «Салым» Нефтеюганское УМН. Строительство	4,1097	4,1097	-	86:08:0030401:167, 86:08:0030401:50
	Всего:	**4,1097**	**-**	

Фактически испрашиваемая площадь на период строительства составляет 4,1097 га.

Участок работ представлен двумя подучастками, расположенными северо-западнее и юго-восточнее территории ЛПДС «Салым».

Категория земель - земли населенных пунктов.

Для перебазировки строительной техники, перевозки людей, завоза строительных материалов и конструкций, вывоза строительного мусора используются существующие автодороги.

Выбор системы организации рельефа площадки определен существующим рельефом местности, плотностью застройки территории ЛПДС, насыщенностью технологическими инженерными коммуникациями, автопроездами.

Исходя из этих условий, определена система вертикальной планировки территории строительства с максимальным сохранением существующего рельефа. С целью обеспечения заданных технологических уклонов по площадке и нормативного уклона поверхности территории, схемой вертикальной планировки и инженерной подготовки территории предусмотрена планировка существующего рельефа с выполнением подсыпки и срезки на отдельных участках. Минимальный уклон поверхности площадки принимается 0,005, максимальный не более 0,03.

№ док. | Вып. | Взам. инв. № | Подпись и дата | Инв. № подл.

Проектные отметки сооружений и автодорог, а также проектные отметки насыпи приняты с учетом существующего рельефа, из условий нормального водоотвода

b. Обоснование и особенности размещения объекта на землях объектов культурного наследия, землях лесного фонда и иных зон с особыми условиями использования территорий

Объект "Здание ЗРУ, электроснабжение НПС-2 ЛПДС «Салым» Нефтеюганское УМН. Строительство" расположен на землях населенных пунктов и не попадает на земли лесного фонда.

По данным Минприроды России испрашиваемый объект не находится в границах особо охраняемых природных территорий федерального значения (ТОМ 2 Приложение Б).

Согласно информации, предоставленной Департаментом природных ресурсов и несырьевого сектора экономики ХМАО-Югры в районе размещения объекта действующие особо охраняемые природные территории местного и регионального значения отсутствуют (ТОМ 2 Приложение В).

Согласно данным Службы государственной охраны объектов культурного наследия ХМАО-Югры на земельном участке, испрашиваемом для указанных работ, объекты культурного наследия, включенные в единый государственный реестр объектов культурного наследия (памятников истории и культуры) народов Российской Федерации, выявленные объекты культурного наследия либо объекты, обладающие признаками объектов культурного наследия, отсутствуют (ТОМ 2. Приложение Г).

В соответствии с заключением Департамента по недропользованию по Уральскому федеральному округу под участком предстоящей застройки по состоянию на 20.06.2015 г. разведанные месторождения не зарегистрированы. В пределах участка и трехкилометровой зоны от него водозаборов нет (ТОМ 2 Приложение Д).

По данным Ветслужбы Югры в районе намеченной деятельности скотомогильники (биотермические ямы) и сибиреязвенные захоронения отсутствуют (ТОМ 2 Приложение Е).

Участки работ расположен за пределами водоохранных зон водных объектов.

Сведения о наличии охранных зон линейных сооружений в зоне планируемого размещения объекта отражены в таблице 2.1.

№ док. | Вып. | Взам. инв. № | Подпись и дата | Инв. № подл.

Таблица 2.1 Сведения об охранных зонах в зоне планируемого размещения объекта

Учетный номер	Наименование охранной зоны
86.08.2.79	охранная зона наружных распределительных сетей (ВЛ 10 кВ ЛПДС «Салым», НПС 2), расположенной в ХМАО Югра, Нефтеюганском районе
86.08.2.77	охранная зона наружных распределительных сетей (ВЛ 10 кВ ЛПДС «Салым», НПС 4), расположенной в ХМАО Югра, Нефтеюганском районе
86.08.2.83	Подстанция ПС 110/10 кВ Кинтус
86.08.2.78	охранная зона наружных распределительных сетей (ВЛ 10 кВ ЛПДС «Салым», НПС 3), расположенной в ХМАО Югра, Нефтеюганском районе
86.08.2.254	Охранная зона магистрального нефтепровода Усть-Балык-Курган-Уфа-Альметьевск 0-148 км.
86.08.2.87	охранная зона основной нитки магистрального нефтепровода "Нижневартовск - Курган - Куйбышев" 194 -370 км, расположенной в Ханты-Манскийском автономном округе Югра, Нефтеюганском районе
86.08.2.732	Охранная зона объекта воздушная линия электропередачи, Магистральная-Кинтус, напряжением 110 кВ
86.08.2.226	Охранная зона линейного сооружения Кабельная линия связи «Южный Балык - Полоцк»
86.08.2.102	охранная зона линейной производственной диспетчерской станции "Салым", расположенной в ХМАО - Югра, Нефтеюганском районе
86.08.2.76	охранная зона линейной производственной диспетчерской станции «Салым», расположенной в ХМАО Югра, Нефтеюганском районе

Режим использования земельных участков в границах охранных зон вышеуказанных линейных объектов регламентируется нормативными документами.

Проектируемая территория находится в границах санитарно-защитной зоны производственной территории АО «Транснефть-Сибирь», попадает в границы санитарно-защитной зоны канализационных очистных сооружений и котельной.

Для проектируемых токопроводов 10 кВ на опорах после завершения строительства требуется установление охранных зон в виде части поверхности участка земли и воздушного пространства, ограниченной параллельными вертикальными плоскостями, отстоящими по обе стороны линии электропередач от крайних проводов при неотклоненном их положении на расстоянии 10 м в соответствии с Постановлением Правительства РФ от 24 февраля 2009 г. №160 "О порядке установления охранных зон объектов электросетевого хозяйства и особых условий использования земельных участков, расположенных в границах таких зон".

Также после завершения строительства требуется установление охранных зон для электрокабелей.

№ док. | Вып. | Взам. инв. № | Подпись и дата | Инв. № подл.

3.ОПРЕДЕЛЕНИЯ ПАРАМЕТРОВ ПЛАНИРУЕМОГО СТРОИТЕЛЬСТВА СИСТЕМ СОЦИАЛЬНОГО, ТРАНСПОРТНОГО ОБСЛУЖИВАНИЯ И ИНЖЕНЕРНО-ТЕХНИЧЕСКОГО ОБЕСПЕЧЕНИЯ, НЕОБХОДИМЫХ ДЛЯ РАЗВИТИЯ ТЕРРИТОРИИ

c. Социальное обслуживание

Проектом не предусматривается.

d. Транспортное обслуживание

В планировочной структуре улично-дорожной сети и в организации проездов не планируется.

Хранение и обслуживание транспортных средств обеспечивается за счет существующей территории гаража, расположенной в северной части ЛПДС «Салым».

Временное хранение транспортных средств предусматривается при въезде на территорию с северной стороны.

На территории существующего землеотвода запроектированы два подъезда к зданию ЗРУ общей площадью 279 кв.м и один к площадке для слива автоцистерн площадью 55 кв.м. Также запроектированы пешеходные дорожки к зданию ЗРУ, дизельной электростанции и площадке для слива автоцистерн общей площадью покрытия 72 кв.м.

e. Инженерно-техническое обеспечение

В целях обеспечения функционирования запроектированных зданий и сооружений проектом предусматривается прокладывание инженерных сетей надземно по существующим эстакадам и проектируемым. По проектируемым эстакадам запланировано устройство электрокабелей напряжением 10 кВ и 0,4 кВ, подающих и обратных трубопроводов тепловых сетей и водопровода хозяйственно-питьевого. По существующим эстакадам запроектирована устройство электрокабелей напряжением 10 кВ и 0,4 кВ. Также запроектировано 2 токопровода протяженностью 488,31 м и 526,62 м от ПС «Кинтус» до здания ЗРУ.

Также проектом предусматривается прокладывание инженерных сетей в траншее: подземный трубопровод, сети самотечной производственной, производственно-дождевой канализации, кабель 0,4 кВ, сети бытовой самотечной канализации, противопожарный водовод.

№ док.
Вып.
Взам. инв. №
Подпись и дата
Инв. № подл.

4.МЕРОПРИЯТИЯ ПО ЗАЩИТЕ ТЕРРИТОРИИ ОТ ЧРЕЗВЫЧАЙНЫХ СИТУАЦИЙ ПРИРОДНОГО И ТЕХНОГЕННОГО ХАРАКТЕРА, ПРОВЕДЕНИЯ МЕРОПРИЯТИЙ ПО ГРАЖДАНСКОЙ ОБОРОНЕ И ОБЕСПЕЧЕНИЮ ПОЖАРНОЙ БЕЗОПАСНОСТИ

Объект строительства находится, согласно зонированию по СП 165.1325800.2014, в зоне возможных сильных разрушений от взрывов, происходящих в мирное время в результате аварий.

Проектируемый объект территориально расположен вне зон светомаскировки, определяемых согласно СП 165.1325800.2014 «Инженерно-технические мероприятия по гражданской обороне. Актуализированная редакция СНиП 2.01.51-90».

Проектируемый объект является стационарным объектом.

Прекращение работы или перенос производства, перепрофилирование предприятия в военное время на выпуск иной продукции не предусматривается.

Проектируемые объекты не входят в состав объектов, обеспечивающих жизнедеятельность категорированных городов и объектов особой важности.

Данным проектом строительство ЗС ГО (сооружений двойного назначения) и защищенных пунктов управления на территории, где расположен проектируемые объекты, не требуется и не предусматривается.

Меры противопожарной охраны:

- организация опорных пунктов облета в пожароопасный период, покрывающих всю площадь района;
- контроль за соблюдением правил пожарной безопасности.

Виды и характер воздействия на окружающую среду в период эксплуатации объекта, в период производства работ и аварийной ситуации представлены в таблице 3.1.

Таблица 3.1 - Оценка воздействия на окружающую среду

Виды воздействия	период производства работ	период эксплуатации	период аварийной ситуации
	Приземный слой атмосферы		
	Выбросы загрязняющих веществ: - 2,7296099 тонн; - 0,9628158 г/сек.	Воздействие отсутствует	Воздействие отсутствует
	Земельные ресурсы		
	Использование ранее отведенных земель. Временное размещение отходов.	Использование ранее отведенного участка.	Загрязнение земельных ресурсов нефтью.
	Водные ресурсы		

№ док. | Вып. | Взам. инв. № | Подпись и дата | Инв. № подл.

	Водопотребление на хозяйственно-питьевые нужды: 20,01 м^3 на противопожарные нужды: 108,0 м^3	Воздействие отсутствует	Воздействие отсутствует, объекты расположены за пределами ВОЗ.
	Растительность		
	Уничтожение травяной растительности	Воздействие отсутствует.	Воздействие отсутствует.
	Животный мир		
	Временное беспокойство, шумовое воздействие.	Воздействие отсутствует	Воздействие отсутствует
	Недра		
	Воздействие отсутствует	Воздействие отсутствует	Воздействие отсутствует
Характер воздействия	Временный	Постоянный	Временный (период ликвидации аварии и ее последствий)

В период производства работ воздействие объекта на окружающую среду при соблюдении природоохранных мероприятий будет допустимым, устойчивость экосистем не будет нарушена.

В период эксплуатации выбросы загрязняющих веществ в атмосферный воздух от системы телемеханизации отсутствуют.

Загрязнение атмосферного воздуха в период производства работ происходит за счет выбросов загрязняющих веществ и является временным.

Стационарными источниками неорганизованных выбросов в воздушный бассейн являются:

– работающие строительные механизмы;

– сварочные работы;

- разгрузочные, земляные работы;

- буровые работы;

– окрасочные работы;

- заправка техники.

Нестационарным источником неорганизованных выбросов в атмосферу является автотранспорт при перевозке рабочих и различных грузов.

Для снижения суммарных выбросов загрязняющих веществ в период производства работ предусмотрено:

– применение в процессе производства работ веществ, строительных материалов, имеющих сертификаты качества;

– запрещение разведения костров и сжигания в них любых видов материалов

№ док. | Вып. | Взам. инв. № | Подпись и дата | Инв. № подл.

и отходов;

– проведение периодического экологического контроля выбросов автотранспорта и строительных механизмов силами подрядчика;

– использование оборудования, выбросы которого не превышают нормативно-допустимые;

– оперативное реагирование на все случаи нарушения природоохранного законодательства.

Проектом предлагаются следующие природоохранные мероприятия, направленные на защиту атмосферного воздуха в зоне производства работ:

– контроль топливной системы механизмов, а также системы регулировки подачи топлива, обеспечивающих полное его сгорание (силами подрядчика) для удержания значений выбросов загрязняющих веществ от автотранспорта в расчетных пределах;

– допуск к эксплуатации машин и механизмов в исправном состоянии, контроль за состоянием технических средств, способных вызвать загорание естественной растительности.

Загрязнение атмосферы происходит только в период производства работ и является временным.

Для снижения воздействия на поверхность земли в период производства работ проектом предусмотрены следующие мероприятия:

- своевременная уборка мусора и отходов для исключения загрязнения территории отходами производства;

- запрещение использования неисправных, пожароопасных транспортных и строительно-монтажных средств;

- применение строительных материалов, имеющих сертификат качества;

- для исключения разлива ГСМ заправка автотранспорта осуществляется на существующих специализированных АЗС;

- для исключения разлива ГСМ заправка техники осуществляется на временной площадке с твердым покрытием и обваловкой, использование площадки предусмотрено в период техперевооружения, после завершения работ площадка демонтируется.

Экологическая устойчивость геологической среды при выполнении строительных работ будет обеспечена следующими факторами:

- направление движения поверхностного стока не будет нарушено;

- баланс земляных масс при земляных работах будет составлен с учетом их

№ док. | Вып. | Взам. инв. № | Подпись и дата | Инв. № подл.

минимального перемещения;

- размещение отходов на специально оборудованных площадках с водонепроницаемым покрытием.

При выполнении природоохранных мероприятий, предусмотренных данным проектом, негативное воздействие на земельный участок будет максимально снижено.

При проектировании осуществлено:

- максимально возможное сокращение количества и площади объекта;

- выявление и использование всех технических и технологических возможностей предотвращения и сокращения загрязнений воды, воздуха, почвенного покрова.

Проектом предусматривается проведение рекультивации в 2 этапа: 1 – технический, 2 – биологический.

Технической рекультивации на землях, отведенных под производство работ подлежит вся площадь, используемая для технического перевооружения. Мероприятиями по технической рекультивации предусматривается:

-уборка бытового и строительного мусора;

- удаление со строительной полосы всех временных устройств и сооружений.

В целях защиты поверхностных и подземных вод от загрязнения на период производства работ проектом предусмотрены следующие мероприятия:

- соблюдение водоохранных требований, предусмотренных Водным Кодексом РФ;

- проезд строительной техники в пределах зоны производства работ;

- оборудование рабочих мест и бытовых помещений контейнерами для бытовых отходов;

- своевременный вывоз производственных и бытовых отходов по договору со специализированной организацией, имеющей лицензию на обращение с отходами по сбору, использованию, обезвреживанию, транспортированию, размещению отходов I- IV классов опасности;

- ремонт и мойка машин и механизмов предусматривается на специализированных предприятиях;

- для исключения разлива ГСМ заправка автотранспорта осуществляется на существующих специализированных АЗС;

- заправку ГСМ, слив горючесмазочных материалов и заправку водой машин осуществлять только на отведенных и соответствующе оборудованных площадках. Обслуживание техники и ремонт производить в специализированных мастерских

№ док. | Вып. | Взам. инв. № | Подпись и дата | Инв. № подл.

ближайших населенных пунктов по договору подрядчика.

- применение строительных материалов, имеющих сертификат качества.

Мероприятия по охране растительного и животного мира ограничиваются запретными мерами:

- запрещается нахождение строителей за пределами производственных площадок;

- отходы производства размещать на специальных площадках, предотвращающих гибель животных и исключающих привлечение объектов животного мира к посещению производственных площадок.

- запрещается выезд спецтехники и транспорта за пределы строительной площадки и подъездных путей;

- запрещается хранение всех орудий охотничьего промысла (охотничьего оружия, капканов и т.д.), запрет на содержание собак, запрет любительской охоты;

- хранение и применение ядохимикатов, удобрений, других опасных для объектов животного мира и среды их обитания материалов, сырья и отходов производства без осуществления мер, гарантирующих предотвращение заболеваний и гибели объектов животного мира, а также ухудшения среды их обитания;

- щадящий шумовой и световой режим при проведении работ по техническому перевооружению;

- исключение вероятности возгорания лесных участков на территории прилегающей местности при строгом соблюдении правил противопожарной безопасности.

№ док. | Вып. | Взам. инв. № | Подпись и дата | Инв. № подл.

5.ПРЕДЛОЖЕНИЯ ПО ВНЕСЕНИЮ ИЗМЕНЕНИЙ И ДОПОЛНЕНИЙ В ДОКУМЕНТЫ ТЕРРИТОРИАЛЬНОГО ПЛАНИРОВАНИЯ И ПРАВИЛА ЗЕМЛЕПОЛЬЗОВАНИЯ И ЗАСТРОЙКИ

По окончанию строительно-монтажных работ в градостроительную документацию и государственный кадастр недвижимости необходимо внести сведения о границах охранных зон токопроводов 10 кВ и электрокабелей.

В связи с тем, что высота запроектированных прожекторных мачт превышает предельную высоту объектов капитального строительства, установленную градостроительным регламентом МО сельское поселение Салым для данной территориальной зоны, будут выполнены работы по получении разрешения на отклонение от предельных параметров разрешенного строительства в соответствии со статьей 40 Градостроительного кодекса РФ.

№ док.
Вып.
Взам. инв. №
Подпись и дата
Инв. № подл.

ПЕРЕЧЕНЬ ПРИНЯТЫХ СОКРАЩЕНИЙ

В тексте документа использованы следующие сокращения:

АЗС	Автомобильная заправочная станция
АО	Акционерное общество
БСВ	Балтийская система высот
ВЛ	Воздушная линия электропередачи
ГСМ	Горюче-смазочные материалы
ДЭС	Дизельная электростанция
ЗРУ	Закрытое распределительное устройство
ЗС ГО	Защитное сооружение гражданской обороны
КТП	Комплектная трансформаторная подстанция
ЛАЭС	Линейная аварийно-эксплуатационная служ-
ЛПДС	Линейная производственно-диспетчерская
МН	Магистральный нефтепровод
МО	Муниципальное образование
НПС	Нефтеперекачивающая станция
ПС	Подстанция электрическая
СП	Свод правил
СНиП	Строительные нормы и правила
УБКУА	Усть-Балык – Курган – Уфа – Альметьевск
УМН	Управление магистральных нефтепроводов
ЩСУ	Щиты станций управления

№ док.
Вып.
Взам. инв. №
Подпись и дата
Инв. № подл.

ПРИЛОЖЕНИЕ А

Сельское поселение Салым
Нефтеюганский район
Ханты-Мансийский автономный округ – Югра

АДМИНИСТРАЦИЯ СЕЛЬСКОГО ПОСЕЛЕНИЯ САЛЫМ

ПОСТАНОВЛЕНИЕ

05 августа 2016 г. № 160-п

п. Салым

О подготовке документации по планировке территории под объект: «Здание ЗРУ, электроснабжение НПС-2 ЛПДС «Салым». Нефтеюганское УМН. Строительство»

На основании статьи 45 Градостроительного кодекса Российской Федерации, Федерального закона от 06 октября 2003 года № 131-ФЗ «Об общих принципах организации местного самоуправления в Российской Федерации», Устава сельского поселения Салым, постановления администрации сельского поселения Салым от 19 ноября 2013 года № 130-п «Об утверждении порядка подготовки документации по планировке территории, разрабатываемой на основании решений органа местного самоуправления сельского поселения Салым», в связи с обращением акционерного общества «Транснефть-Сибирь» (далее АО «Транснефть-Сибирь») от 28 июля 2016 года №380-144, п о с т а н о в л я ю:

1. Подготовить проект планировки и проект межевания территории под объект: «Здание ЗРУ, электроснабжение НПС-2 ЛПДС «Салым». Нефтеюганское УМН. Строительство»

2. Рекомендовать АО «Транснефть-Сибирь» осуществить подготовку проекта планировки и проекта межевания территории, указанного в пункте 1 настоящего постановления и предоставить подготовленную документацию по планировке территории в администрацию сельского поселения Салым на проверку для последующего вынесения на публичные слушания и утверждения.

3. Ведущему специалисту Зинченко Л.А. организовать учет предложений от физических и юридических лиц о порядке, сроках подготовки и содержания документации по планировке территории.

4. Определить уполномоченным органом градостроительную комиссию для осуществления проверки подготовленной на основании настоящего постановления документации по планировке территории в течение 30 дней со дня поступления указанной документации в администрацию сельского поселения Салым на соответствие требованиям части 10 статьи 45 Градостроительного кодекса Российской Федерации, и по результатам проверки принять решение о направлении

Зак. 1240/2013. Тир. 500

Инв. № подл.	Подпись и дата	Взам. инв. №	Вып.	№ док.

документации главе администрации сельского поселения Салым, либо об отклонении такой документации и направлении ее на доработку.

5. Настоящее постановление подлежит официальному опубликованию (обнародованию) в информационном бюллетене «Салымский вестник» в течение 3 дней после подписания и размещению на официальном сайте органов местного самоуправления сельского поселения Салым в сети Интернет.

6. Контроль за выполнением постановления оставляю за собой.

Глава поселения Н.В.Ахметзянова

Муниципальное образование Сельское поселение Салым Нефтеюганский район Ханты-Мансийский автономный округ-Югра
Муниципальное учреждение "Администрация сельского поселения Салым"

Инв. № подл.	Подпись и дата	Взам. инв. №	Вып.	№ док.

**МИНИСТЕРСТВО
ПРИРОДНЫХ РЕСУРСОВ И ЭКОЛОГИИ
РОССИЙСКОЙ ФЕДЕРАЦИИ
(Минприроды России)**

ул. Б. Грузинская, д. 4/6, Москва, 125993,
тел. (499) 254-48-00, факс (499) 254-43-10
сайт: www.mnr.gov.ru
e-mail: minprirody@mnr.gov.ru
телетайп 112242 СФЕН

06.06.2016 № 12-47/12365

на № _____ от _____

АО «Транснефть-Сибирь»

ул. Набережная, д. 1,
г. Нефтеюганск, 628300

О предоставлении информации

Департамент государственной политики и регулирования в сфере охраны окружающей среды Минприроды России рассмотрел письмо АО «Транснефть-Сибирь» от 25.01.2016 № 380-013 о предоставлении информации о наличии особо охраняемых природных территорий федерального значения относительно испрашиваемого объекта и сообщает.

Испрашиваемый объект «Здание ЗРУ, электроснабжение НПС-2 ЛПДС «Салым». Нефтеюганское УМН. Строительство» (Нефтеюганский район, Ханты-Мансийский автономный округ – Югра), не находится в границах особо охраняемых природных территорий (далее – ООПТ) федерального значения.

Вместе с тем обращаем внимание, что в случае затрагивания указанным объектом природных зон и объектов, имеющих ограничения по использованию и подлежащих особой защите (водные объекты, водоохранные зоны и прибрежные защитные полосы, леса, объекты растительного и животного мира, занесенные в Красные книги и др.), при проектировании и осуществлении работ необходимо руководствоваться положениями Водного кодекса Российской Федерации и Лесного кодекса Российской Федерации, иного законодательства в соответствующей сфере.

По вопросу получения информации о наличии ООПТ регионального и местного значения, а также объектов растительного и животного мира, занесенных в Красную книгу субъектов Российской Федерации, целесообразно обратиться в органы исполнительной власти соответствующего субъекта Российской Федерации.

Заместитель директора Департамента
государственной политики и регулирования
в сфере охраны окружающей среды — В.Б. Степаницкий

Исп. Гапиенко С.А. (499) 125-53-92

1

№ док. | Вып. | Взам. инв. № | Подпись и дата | Инв. № подл.

ПРИЛОЖЕНИЕ В

Департамент
природных ресурсов и несырьевого
сектора экономики Ханты-
Мансийского
автономного округа - Югры
ул. Дунина-Горкавича, дом 1,
г. Ханты-Мансийск,
Ханты-Мансийский автономный округ - Югра
(Тюменская область), 628007
Телефон/факс: (3467) 32-79-56, 32-62-56
E-mail: ugrales@admhmao.ru

14/Депприродресурс ЮГРЫ
440374 999102
№ 14-Исх.ЭКО-2190
от: 20/06/2016

Начальнику ЗИС
Нефтеюганского УМН
АО «Транснефть-Сибирь»

Ю.Н. Батраковой

ул. Набережная, 1,
г. Нефтеюганск, 628309

На исх. № 380-017 от 25.01.2016

Уважаемая Юлия Николаевна!

На Ваш запрос сообщаю, что по данным государственного кадастра особо охраняемых природных территорий местного и регионального значения в районе размещения объекта: «Здание ЗРУ, электроснабжение НПС-2 ЛПДС «Салым». Нефтеюганское УМН. Строительство» действующие особо охраняемые природные территории местного и регионального значения, категории которых установлены п. 2 ст. 2 Федерального закона от 14.03.1995 № 33-ФЗ «Об особо охраняемых природных территориях» (природные парки, природные заказники, памятники природы, дендрологические парки и ботанические сады), отсутствуют.

Заместитель начальника Управления
использования водных объектов и особо
охраняемых природных территорий,
реализации мероприятий программ в
области обращения с отходами А.А. Гришаев

Исп.: консультант отдела особо охраняемых природных территорий
Грациянов Леонид Александрович
тел.: (3467) 35-30-94 GraciianovLA@admhmao.ru

Инв. № подл.	Подпись и дата	Взам. инв. №	Вып.	№ док.

ПРИЛОЖЕНИЕ Г

СЛУЖБА ГОСУДАРСТВЕННОЙ ОХРАНЫ
ОБЪЕКТОВ КУЛЬТУРНОГО НАСЛЕДИЯ
ХАНТЫ-МАНСИЙСКОГО АВТОНОМНОГО ОКРУГА – ЮГРЫ

ул. Ленина д. 40, г. Ханты-Мансийск,
Ханты-Мансийский автономный округ – Югра
(Тюменская область), 628011

Телефон (3467) 30-12-15
Факс (3467) 30-12-15
E-mail: Nasledie@admhmao.ru

ЗАКЛЮЧЕНИЕ № 1153 от 21 апреля 2016 г.

Заявитель: АО «Транснефть-Сибирь» (исх. № 380-012 от 25.01.2016 г.).

Наименование объекта/проекта: «Здание ЗРУ, электроснабжение НПС-2 ЛПДС «Салым». Нефтеюганское УМН. Строительство».

Месторасположение объекта: Ханты-Мансийский автономный округ – Югра, Нефтеюганский район, п. Сивыс-Ях. Земли населённых пунктов.

Площадь объекта: 5,0 га.

Учетные и архивные документы с результатами историко-культурных изысканий, проведенных на испрашиваемой территории:

1. Государственный список недвижимых памятников истории и культуры значения Ханты-Мансийского автономного округа. – Постановление Губернатора Ханты-Мансийского автономного округа № 89 от 04.03.1997 г.
2. Списки выявленных объектов, представляющих историческую, научную, художественную или иную культурную ценность Ханты-Мансийского автономного округа - Югры.
3. Перечень объектов, обладающих признаками объекта культурного наследия.

На территории испрашиваемого земельного участка объектов культурного наследия, включенных в единый государственный реестр объектов культурного наследия (памятников истории и культуры) народов Российской Федерации, выявленных объектов культурного наследия либо объектов, обладающих признаками объекта культурного наследия, не имеется.

И. о. руководителя Службы Д.О. Стародумов

Исполнитель: Автономное учреждение Ханты-Мансийского автономного округа – Югры «Центр охраны культурного наследия» (АУ «Центр охраны культурного наследия»), ул. Ленина 40, Ханты-Мансийск, 628011, тел/факс: (3467) 30-12-26, 30-12-25, http://www.iknugra.ru e-mail: mail@iknugra.ru

Директор _____ (А.В. Соколков)	Научный сотрудник _____ (В.Ф. Туровинина)

№ док. | Вып. | Взам. инв. № | Подпись и дата | Инв. № подл.

ПРИЛОЖЕНИЕ Д

628309 г.Нефтеюганск, ул.Набережная, 3

АО «Транснефть – Сибирь»
Нефтеюганское УМН
(3463) 29-81-29

e-mail: beshenkinsn@yug.tmn.transneft.ru,
tikhonovns@yug.tmn.transneft.ru

ФЕДЕРАЛЬНОЕ АГЕНТСТВО ПО НЕДРОПОЛЬЗОВАНИЮ
(РОСНЕДРА)

**ДЕПАРТАМЕНТ
ПО НЕДРОПОЛЬЗОВАНИЮ
ПО УРАЛЬСКОМУ ФЕДЕРАЛЬНОМУ ОКРУГУ**
(УРАЛНЕДРА)

**отдел геологии и лицензирования
по Ханты-Мансийскому автономному округу-Югре**

ул. Студенческая, 2, г. Ханты-Мансийск, ХМАО-Югра, 628011
Тел. (3467) 35-32-02, факс (3467) 32-66-98
E-mail: ugra@rosnedra.gov.ru

21.06.2016г. № 780
на № 380-124 от 27.05.2016г.

Начальнику
Гайфуллину В.Р.

ЗАКЛЮЧЕНИЕ

Настоящим информируем Нефтеюганское УМН АО «Транснефть-Сибирь», ИНН 7201000726, о том, что согласно данных Государственного баланса полезных ископаемых РФ, под участком предстоящей застройки «Здание ЗРУ, Электроснабжение НПС-2 ЛПДС "Салым". Нефтеюганское УМН. Строительство», расположенном на территории Нефтеюганского района Ханты-Мансийского автономного округа-Югры по состоянию на 20.06.2015г. разведанные месторождения не зарегистрированы.

В пределах участка и трехкилометровой зоны от него водозаборов нет.

Срок действия заключения – 1 год.

Зам. начальника Департамента – начальник
отдела геологии и лицензирования по ХМАО-Югре А.М. Булатов

Исп.: Болтенков Николай Дмитриевич
(3467) 35-31-58
Nik_hmao@mail.ru

Инв. № подл.	Подпись и дата	Взам. инв. №	Вып.	№ док.

ПРИЛОЖЕНИЕ Д (продолжение)

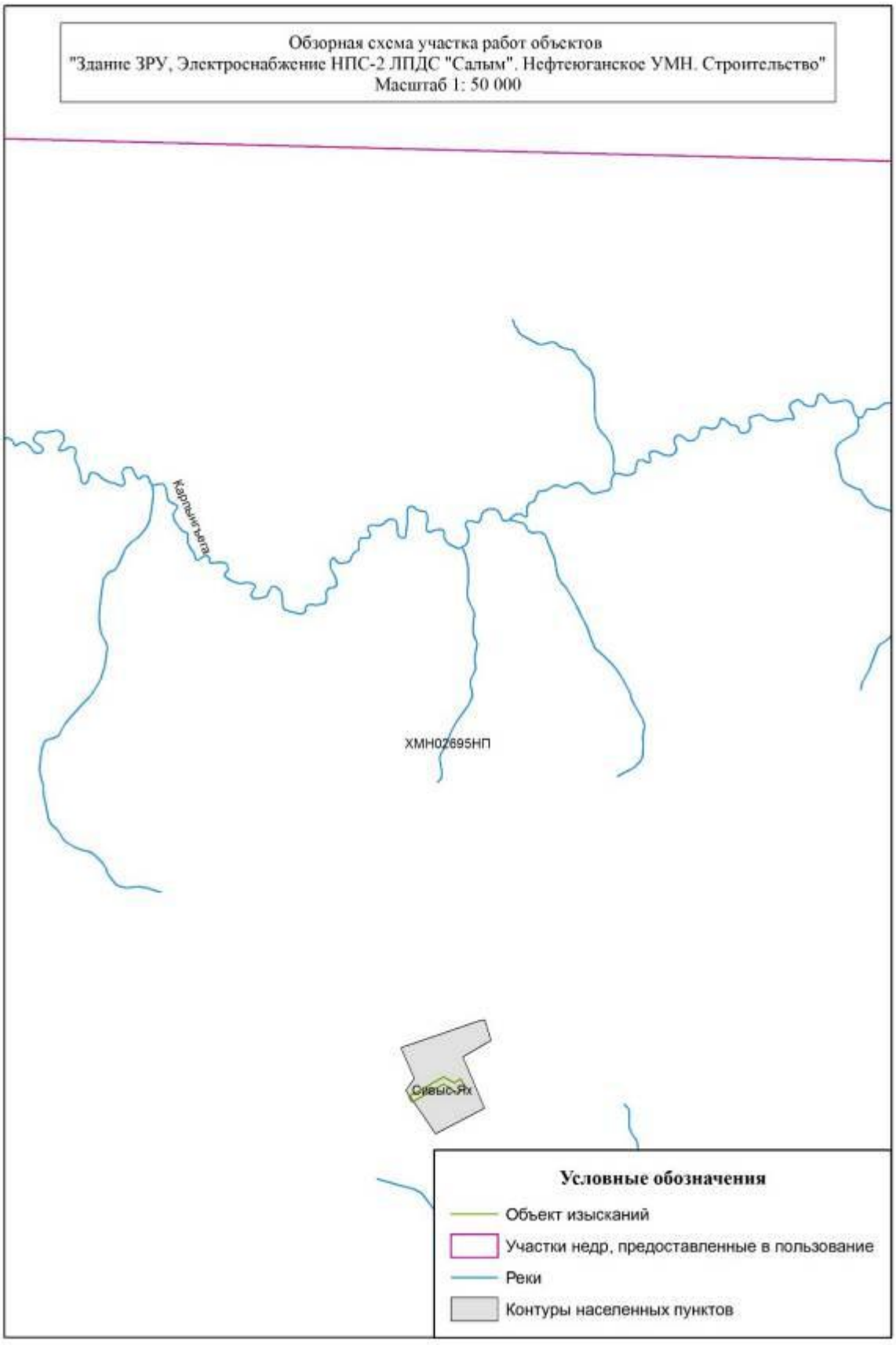

Инв. № подл.	Подпись и дата	Взам. инв. №	Вып.	№ док.

ПРИЛОЖЕНИЕ Е

ВЕТЕРИНАРНАЯ СЛУЖБА ХАНТЫ-МАНСИЙСКОГО АВТОНОМНОГО ОКРУГА – ЮГРЫ
(Ветслужба Югры)

ул. Рознина, дом 64, г. Ханты-Мансийск,
Ханты-Мансийский автономный округ - Югра
(Тюменская область), 628012
телефон: (3467) 32-31-73, 32-20-80,
факс: 33-26-68
E-mail: vetuprhm@mail.ru

13/Ветеринарная служба АО
437536 783105
№ 22-Исх-722
от: 11/04/2016

Начальнику ЗИС

АО «Транснефть-Сибирь»

Ю. Н. Батраковой

На исх. № 380-016 от 25.01. 2016 г.

Ветеринарной службой Ханты-Мансийского автономного округа – Югры Ваше обращение рассмотрено, сообщаю следующее.

В районе намечаемой деятельности для проектируемого объекта «Здание ЗРУ, электроснабжение НПС-2 ЛПДС «Салым». Нефтеюганское УМН. Строительство».

Объект работ расположен в п. Сивыс-Ях, Нефтеюганский район, Ханты-Мансийский автономный округ - Югры, в пределах существующего земельного отвода (согласно представленной схеме), скотомогильники (биотермические ямы) и сибиреязвенные захоронения отсутствуют.

Руководитель службы В. Н. Трофимов

Исполнитель:
Золотарева Оксана Геннадьевна
Тел. (3467) 32-29-91
ZolotarevaOG@admhmao.ru

Инв. № подл.	Подпись и дата	Взам. инв. №	Вып.	№ док.

ПРИЛОЖЕНИЕ Ж

Транснефть

ФИЛИАЛ АКЦИОНЕРНОГО ОБЩЕСТВА
СВЯЗЬТРАНСНЕФТЬ
СРЕДНЕОБСКОЕ ПРОИЗВОДСТВЕННО-ТЕХНИЧЕСКОЕ УПРАВЛЕНИЕ СВЯЗИ

пер. Манежный, д.26, пос. Белый Яр, Сургутский р-н, Тюменская обл., Россия, 628433; Тел.: (3462) 76-91-10; Факс: (3462) 76-91-50
E-mail: soptus@soptus.transneft.ru; ОКПО:04668597; ОГРН 1027739420961; ИНН/КПП 7723011908/861702001

УТВЕРЖДАЮ:
Директор филиала
АО «Связьтранснефть»
Среднеобское ПТУС»
_____ С.А. Симаненков
«01» ____12____ 2015 г.

ТЕХНИЧЕСКИЕ УСЛОВИЯ № 13-16/240

для Нефтеюганского УМН на организацию связи по объекту:
«Здание ЗРУ, электроснабжение НПС-2 ЛПДС "Салым". Нефтеюганское УМН. Строительство».

Все работы в охранной зоне кабелей связи должны выполнятся в соответствии с проектной документацией, выполненной проектными организациями, имеющими право на выполнение проектных работ, с учётом технических условий выданных филиалом АО «Связьтранснефть» Среднеобское ПТУС, после согласования проектной документации и проекта производства работ Среднеобским ПТУС.

В зоне проектирования размещены:

- действующие технологические внутриплощадочные кабели связи Нефтеюганского УМН,
- действующие абонентские кабели связи в ЗРУ, в том числе АИИСКУЭ.

В рамках реализации проекта «Сеть спутниковой связи АО «Связьтранснефть». Строительство», (Срок реализации 2016 г.) на территории ЛПДС «Салым» к каждому модему спутниковой станции АИИСКУЭ (размещенному в шкафах АИИСКУЭ в зданиях существующих ЗРУ) будет проложен кабель ТППэп 10х2.

1. Проект в части, касающейся систем связи, должен соответствовать требованиям РД 45.120-2000, «Правилам технической эксплуатации первичных взаимоувязанных сетей связи» и согласован со Среднеобским ПТУС.
2. Проектом предусмотреть:

2.1. Прокладку кабеля емкостью не менее 30 пар от кроссового оборудования ЛАЗ-2 до КР-100 в здании операторной НПС-2 (Г.4.0000.17094-СНП/ГТП-00.000-СС). Доукомплектование распределительного кабельного шкафа в здании АБК ЛАЗ-2 тремя плинтами типа «Кгопе» 10/2 и КР-100 операторной НПС пятью плинтами типа «Кгопе» 10/2. Данные работы должны быть учтены в объекте «Автоматизированная система управления технологическим процессом НПС-2 ЛПДС «Салым». Нефтеюганское УМН. Техническое перевооружение» шифр Г.4.0000.17094-СНП/ГТП-00.000-СС. (основание утвержденный акт ППО).

2.2. Прокладку кабеля ТППэп 10х2 от КР-100 операторной НПС-2 (Г.4.0000.17094-СНП/ГТП-00.000-СС) до проектируемого здания ЗРУ-2. Установку бокса настенного распределительного на 10 плинтов в проектируемом здании ЗРУ-2. Данные работы должны быть учтены в объекте «Автоматизированная система управления технологическим процессом НПС-2 ЛПДС «Салым».

№ док. | Вып. | Взам. инв. № | Подпись и дата | Инв. № подл.

Нефтеюганское УМН. Техническое перевооружение» шифр Г.4.0000.17094-СНП/ГТП-00.000-СС. (основание утвержденный акт ППО).

2.3. Прокладку кабеля ТППэп 10х2 от КР-100 операторной НПС-2 (Г.4.0000.17094-СНП/ГТП-00.000-СС) до проектируемой ДЭС. Установку бокса настенного распределительного на 10 плинтов в проектируемом блок-боксе ДЭС. Данные работы должны быть учтены в объекте «Автоматизированная система управления технологическим процессом НПС-2 ЛПДС «Салым». Нефтеюганское УМН. Техническое перевооружение» шифр Г.4.0000.17094-СНП/ГТП-00.000-СС. (основание утвержденный акт ППО).

2.4. Перенос шкафа с оборудованием спутниковой связи АИИСКУЭ в проектируемое здание ЗРУ-2.

2.5. Прокладку кабеля связи UTP5e от бокса настенного распределительного на 10 плинтов в проектируемом здании ЗРУ-2 до шкафа спутниковой связи АИИСКУЭ.

2.6. Строительство наземного антенного поста (подставки для обслуживания спутниковой антенны) для размещения спутниковой антенны. Место размещения антенного поста согласовать с ООО «Транснефтьэнерго» и Среднеобским ПТУС.

2.7. Определение трассы прокладки фидеров от шкафа спутниковой связи АИИСКУЭ до антенного поста.

2.8. Сохранность, при необходимости перенос или замену (в случае недостаточности длины) существующих коаксиальных кабелей связи от спутникового модема (шкаф АИИСКУЭ) до радиомодуля земной спутниковой станции АИИСКУЭ ЗРУ-2.

2.9. Сохранность и при необходимости перенос кабеля связи АИИСКУЭ до шкафа АИИСКУЭ по реализуемому проекту 2016 г. «Сеть спутниковой связи ОАО «Связьтранснефть». Строительство», в проектируемом здании ЗРУ-2.

2.10. Подключение шкафа спутниковой связи АИИСКУЭ к источнику электроснабжения в проектируемом здании ЗРУ-2, заземление выполнить в соответствии с требованием ПУЭ.

2.11. Приобретение и установку:

– телефонных аппаратов;

– телефонных розеток, кабеля для прокладки от телефонных розеток до распределительных кабельных устройств.

Данные работы должны быть учтены в объекте «Автоматизированная система управления технологическим процессом НПС-2 ЛПДС «Салым». Нефтеюганское УМН. Техническое перевооружение» шифр Г.4.0000.17094-СНП/ГТП-00.000-СС. (основание утвержденный акт ППО).

2.12. Переход на марку кабеля с оболочкой, не подлежащей горению, на вводе в здания.

2.13. Грозозащиту кабеля.

2.14. Обустройство кабельного ввода с возможностью заземления кабеля.

2.15. Строительство кабельной эстакады от проектируемого антенного поста до проектируемого здания ЗРУ-2. Длину эстакады, необходимость переноса существующих и строительства дополнительных эстакад определить на стадии ПИР.

2.16. Прокладку кабельной продукции в соответствии с требованиями ПУЭ, марку и сечение кабеля определить проектом. Трассу прохождения кабеля определить проектом и согласовать с ОГЭ Нефтеюганского УМН.

2.17. Выполнение абонентской проводки в здании ЗРУ кабелем UTP-5e, установку телефонных розеток под разъем RJ-12. Способ прокладки кабеля в помещениях ЗРУ-2 определить проектом. Данные работы должны быть учтены в объекте «Автоматизированная система управления технологическим процессом НПС-2 ЛПДС «Салым». Нефтеюганское УМН. Техническое

№ док. | Вып. | Взам. инв. № | Подпись и дата | Инв. № подл.

перевооружение» шифр Г.4.0000.17094-СНП/ГТП-00.000-СС. (основание утвержденный акт ППО).

2.18. В местах планируемого производства работ, при необходимости, предусмотреть мероприятия по дополнительной защите или выносу кабельных линий связи из места производства работ, до начала строительно-монтажных работ.

3. Срок действия технических условий - до 31.12.2018 г.

Начальник отдела эксплуатации Т.Т. Календарева

Инв. № подл.	Подпись и дата	Взам. инв. №	Вып.	№ док.

Схема расположения элемента планировочной структуры в документах территориального планирования
Разбивочный чертеж красных линий

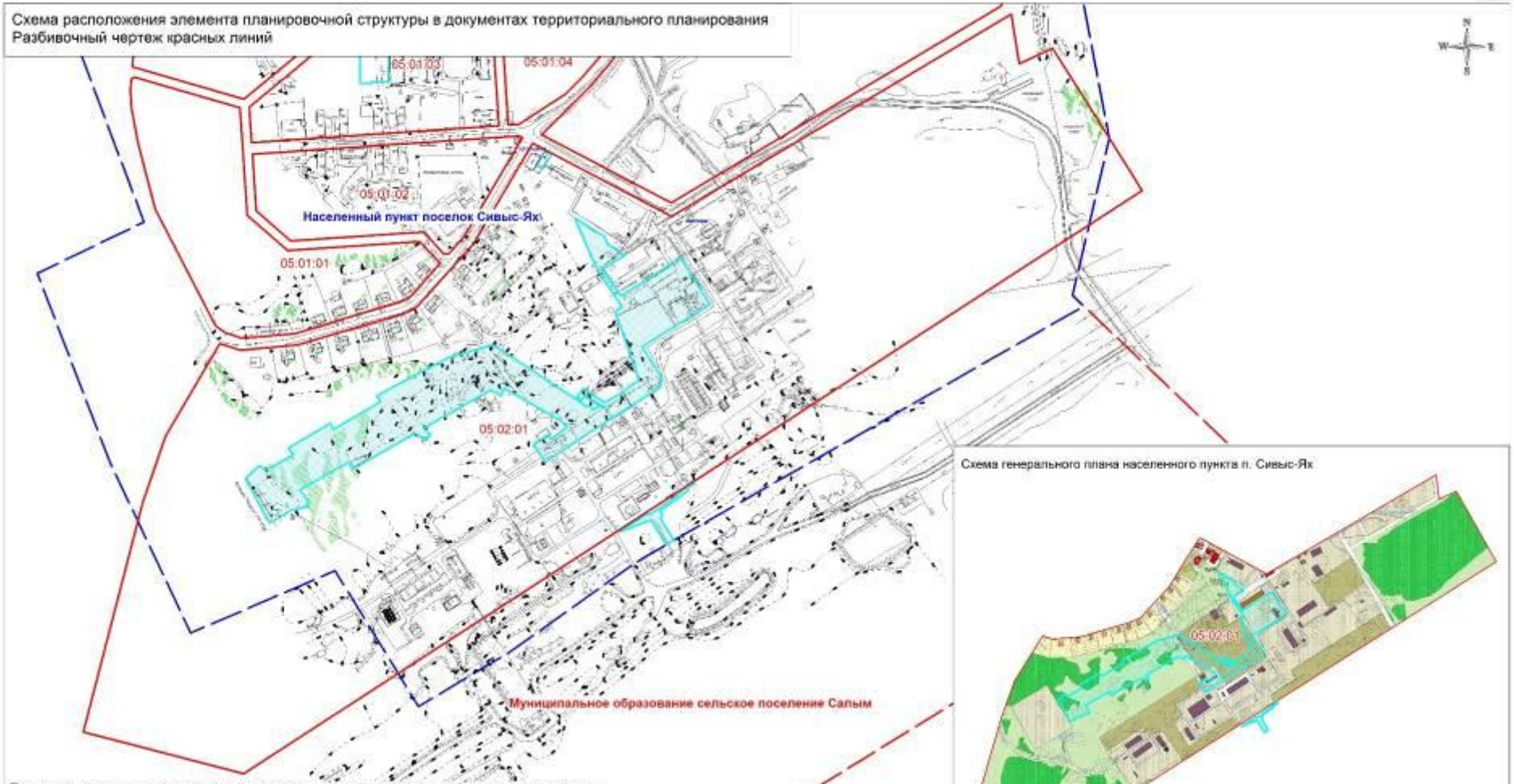

Примечание: проектом планировки территории корректировка красных линий не предусматривается.

Схема генерального плана населенного пункта п. Сивыс-Ях

Масштаб 1:10000

Условные обозначения

- *границы проектируемой территории для размещения объекта "Здание ЗРУ, электроснабжение НПС-2 ЛПДС "Салым". Нефтеюганское УМН. Строительство"*
- *Граница населенного пункта поселка Сивыс-Ях*
- *Граница муниципального образования сельское поселение Салым*
- *Существующие красные линии, граница планировочного квартала*
- 05:02:01 *Номер планировочного квартала*

Согласовано:

Взам. инв.N

Подпись и дата

Инв.N подл.

Изм	Кол	Лист	Nдок	Подпись	Дата
Разраб.		Тарасова			09.16
Проверил		Кравцов			09.16
Выпуск		Тарасова			09.16
Н.контр.		Кравцов			09.16
ГИП		Носенко			09.16

270-021-0875.7-ППТ.1

Документация по планировке территории
для размещения объекта
"Здание ЗРУ, электроснабжение НПС-2 ЛПДС "Салым".
Нефтеюганское УМН. Строительство"

Проект планировки территории.
Материалы по обоснованию
проекта планировки территории.
Графическая часть

Стадия	Лист	Листов
ДПТ		1

Схема расположения элемента планировочной структуры в документах территориального планирования
Разбивочный чертеж красных линий
Масштаб 1:5000

ООО "ПурГеоКом"

Формат А3

Схема использования территории в период подготовки проекта планировки территоии

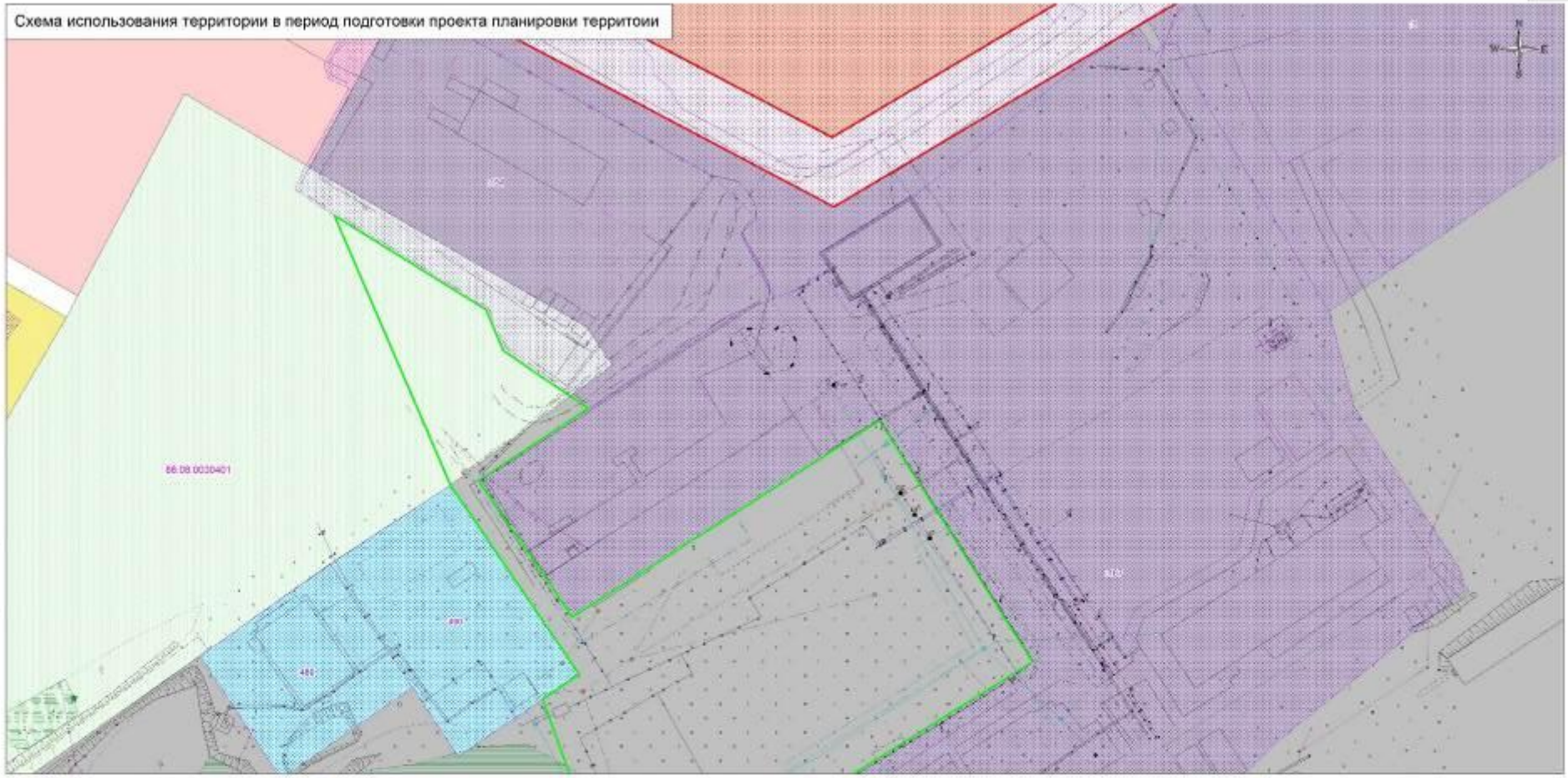

Условные обозначения

границы проектируемой территории для размещения объекта "Здание ЗРУ, электроснабжение НПС-2 ЛПДС "Салым". Нефтеюганское УМН. Строительство"

ЖЗ ЖИЛАЯ ЗОНА
Индивидуальной жилой застройки постоянного проживания
ОДЗ ОБЩЕСТВЕННО-ДЕЛОВАЯ ЗОНА
Социально-бытового назначения
ПР ПРОИЗВОДСТВЕННАЯ ЗОНА
Промышленности

Коммунально-складского назначения
ИЗ ИНЖЕНЕРНОЙ ИНФРАСТРУКТУРЫ
Водоснабжения и очистки стоков
РЗ РЕКРЕАЦИОННАЯ ЗОНА
Природных территорий

Существующие красные линии

86:08:0030401 *Граница и номер кадастрового квартала*

167 *Граница и номер земельного участка, учтенного в государственном кадастре недвижимости*

Схема совмещения листов

	ЛИСТ 1
ЛИСТ 2	ЛИСТ 3
ЛИСТ 4	ЛИСТ 5

Изм	Коп	Лист	Nдок	Подпись	Дата
Разраб.		Тарасова			09.16
Проверил		Кравцов			09.16
Выпуск		Тарасова			09.16
Н.контр.		Кравцов			09.16
ГИП		Носенко			09.16

270-021-0875.7-ППТ.1

Документация по планировке территории для размещения объекта "Здание ЗРУ, электроснабжение НПС-2 ЛПДС "Салым". Нефтеюганское УМН. Строительство"

Проект планировки территории. Материалы по обоснованию проекта планировки территории. Графическая часть

Стадия	Лист	Листов
ДПТ	1	5

Схема использования территории в период подготовки проекта планировки территории Масштаб 1:1000

ООО "ПурГеоКом"

Согласовано:

Взам. инв.N | Подпись и дата | Инв.N подл.

Формат А3

Схема использования территории в период подготовки проекта планировки территоии

Условные обозначения

границы проектируемой территории для размещения объекта "Здание ЗРУ, электроснабжение НПС-2 ЛПДС "Салым". Нефтеюганское УМН. Строительство"

Существующие красные линии

Граница и номер кадастрового квартала

Граница и номер земельного участка, учтённого в государственном кадастре недвижимости

ЖЗ ЖИЛАЯ ЗОНА
Индивидуальной жилой застройки постоянного проживания
ОДЗ ОБЩЕСТВЕННО-ДЕЛОВАЯ ЗОНА
Социально-бытового назначения
ПР ПРОИЗВОДСТВЕННАЯ ЗОНА
Промышленности

Коммунально-складского назначения
ИЗ ИНЖЕНЕРНОЙ ИНФРАСТРУКТУРЫ
Водоснабжения и очистки стоков
РЗ РЕКРЕАЦИОННАЯ ЗОНА
Природных территорий

Схема совмещения листов

	ЛИСТ 1
ЛИСТ 2	ЛИСТ 3
ЛИСТ 4	ЛИСТ 5

Изм	Коп	Лист	Nдок	Подпись	Дата
Разраб.		Тарасова			09.16
Проверил		Кравцов			09.16
Выпуск		Тарасова			09.16
Н.контр.		Кравцов			09.16
ГИП		Носенко			09.16

270-021-0875.7-ППТ.1

Документация по планировке территории для размещения объекта "Здание ЗРУ, электроснабжение НПС-2 ЛПДС "Салым". Нефтеюганское УМН. Строительство"

Проект планировки территории. Материалы по обоснованию проекта планировки территории. Графическая часть

Стадия	Лист	Листов
ДПТ	2	5

Схема использования территории в период подготовки проекта планировки территории Масштаб 1:1000

ООО "ПурГеоКом"

Согласовано:

Взам. инв.N | Подпись и дата | Инв.N подл.

Формат А3

Схема использования территории в период подготовки проекта планировки территоии

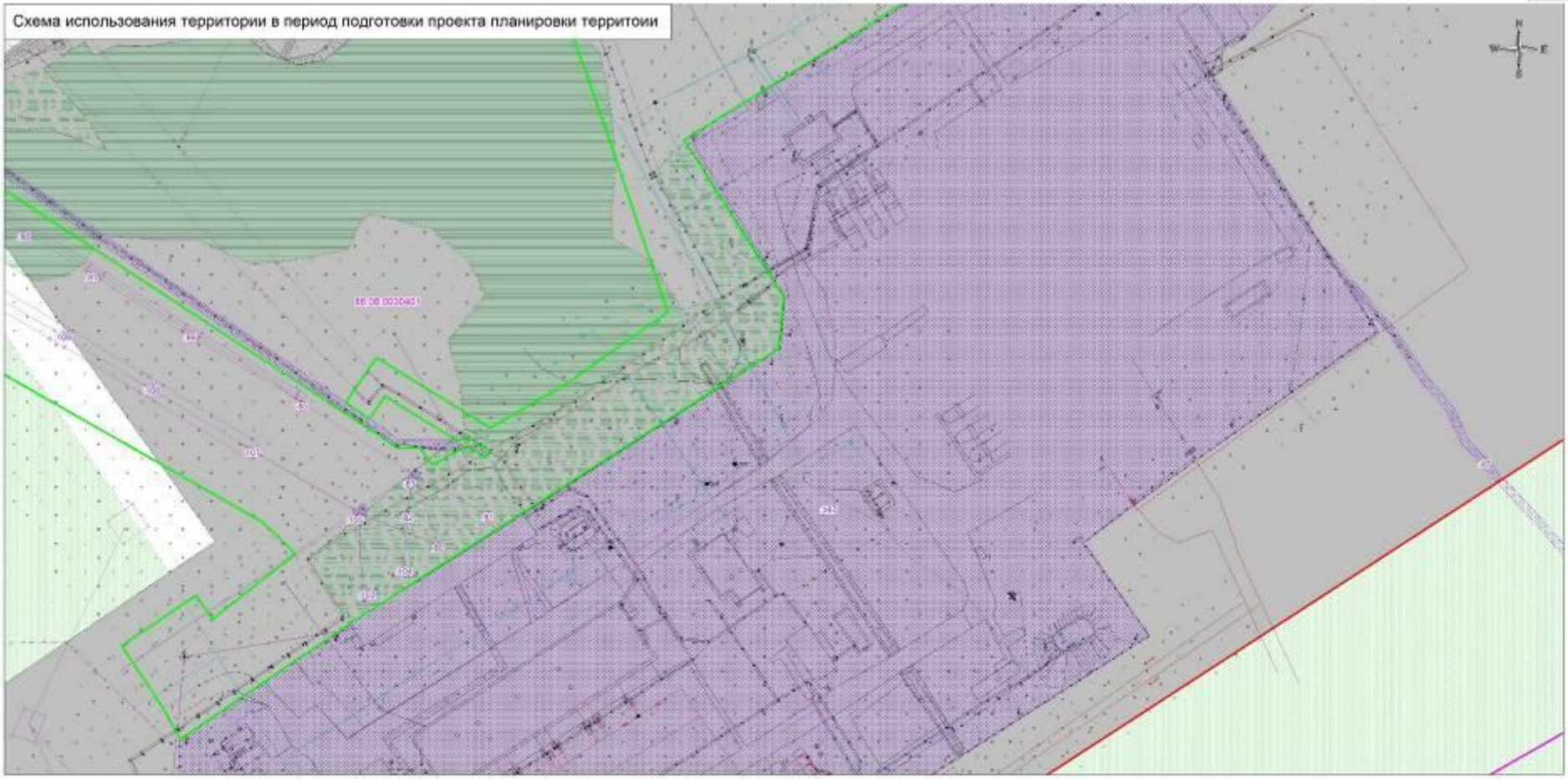

Условные обозначения

границы проектируемой территории для размещения объекта "Здание ЗРУ, электроснабжение НПС-2 ЛПДС "Салым". Нефтеюганское УМН. Строительство"

ЖЗ ЖИЛАЯ ЗОНА
Индивидуальной жилой застройки постоянного проживания
ОДЗ ОБЩЕСТВЕННО-ДЕЛОВАЯ ЗОНА
Социально-бытового назначения
ПР ПРОИЗВОДСТВЕННАЯ ЗОНА
Промышленности

Коммунально-складского назначения
ИЗ ИНЖЕНЕРНОЙ ИНФРАСТРУКТУРЫ
Водоснабжения и очистки стоков
РЗ РЕКРЕАЦИОННАЯ ЗОНА
Природных территорий

Существующие красные линии

86:08:0030401 *Граница и номер кадастрового квартала*

167 *Граница и номер земельного участка, учтённого в государственном кадастре недвижимости*

Схема совмещения листов

	ЛИСТ 1
ЛИСТ 2	ЛИСТ 3
ЛИСТ 4	ЛИСТ 5

Изм	Коп	Лист	Nдок	Подпись	Дата
Разраб.		Тарасова			09.16
Проверил		Кравцов			09.16
Выпуск		Тарасова			09.16
Н.контр.		Кравцов			09.16
ГИП		Носенко			09.16

270-021-0875.7-ППТ.1

Документация по планировке территории для размещения объекта "Здание ЗРУ, электроснабжение НПС-2 ЛПДС "Салым". Нефтеюганское УМН. Строительство"

Проект планировки территории. Материалы по обоснованию проекта планировки территории. Графическая часть

Стадия	Лист	Листов
ДПТ	3	5

Схема использования территории в период подготовки проекта планировки территории Масштаб 1:1000

ООО "ПурГеоКом"

Согласовано:

Взам. инв.N

Подпись и дата

Инв.N подл.

Формат А3

Схема использования территории в период подготовки проекта планировки территоии

Условные обозначения

границы проектируемой территории для размещения объекта "Здание ЗРУ, электроснабжение НПС-2 ЛПДС "Салым". Нефтеюганское УМН. Строительство"

Существующие красные линии

86:08:0030401 Граница и номер кадастрового квартала

167 Граница и номер земельного участка, учтенного в государственном кадастре недвижимости

ЖЗ ЖИЛАЯ ЗОНА
Индивидуальной жилой застройки постоянного проживания
ОДЗ ОБЩЕСТВЕННО-ДЕЛОВАЯ ЗОНА
Социально-бытового назначения
ПР ПРОИЗВОДСТВЕННАЯ ЗОНА
Промышленности

Коммунально-складского назначения
ИЗ ИНЖЕНЕРНОЙ ИНФРАСТРУКТУРЫ
Водоснабжения и очистки стоков
РЗ РЕКРЕАЦИОННАЯ ЗОНА
Природных территорий

Схема совмещения листов

	ЛИСТ 1
ЛИСТ 2	ЛИСТ 3
ЛИСТ 4	ЛИСТ 5

Изм	Коп	Лист	Nдок	Подпись	Дата
Разраб.		Тарасова			09.16
Проверил		Кравцов			09.16
Выпуск		Тарасова			09.16
Н.контр.		Кравцов			09.16
ГИП		Носенко			09.16

270-021-0875.7-ППТ.1

Документация по планировке территории для размещения объекта "Здание ЗРУ, электроснабжение НПС-2 ЛПДС "Салым". Нефтеюганское УМН. Строительство"

Проект планировки территории. Материалы по обоснованию проекта планировки территории. Графическая часть

Стадия	Лист	Листов
ДПТ	4	5

Схема использования территории в период подготовки проекта планировки территории Масштаб 1:1000

ООО "ПурГеоКом"

Согласовано:

Взам. инв.N | Подпись и дата | Инв.N подл.

Формат А3

Схема использования территории в период подготовки проекта планировки территоии

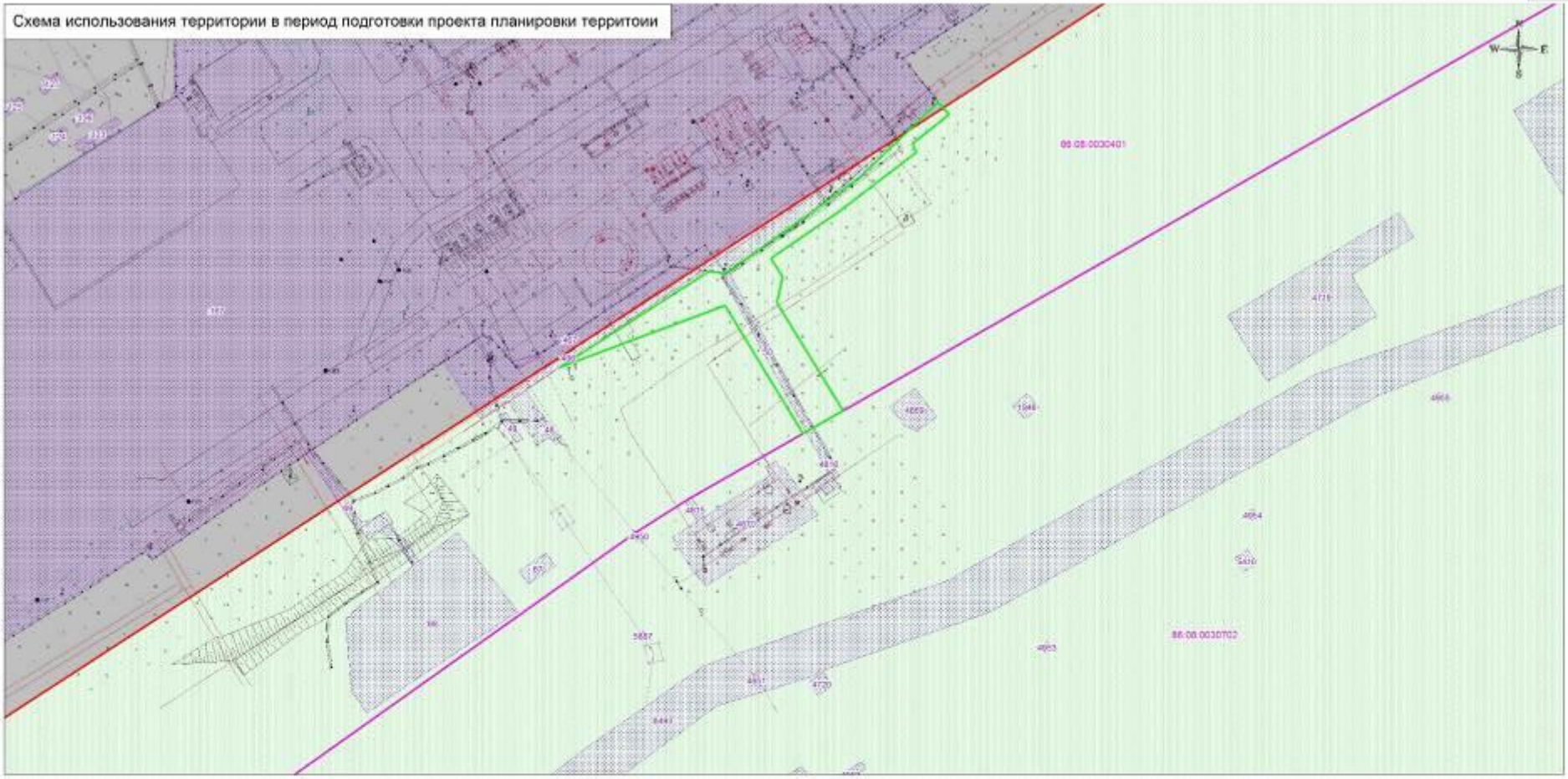

Согласовано:

Взам. инв.N

Подпись и дата

Инв.N подл.

Условные обозначения

границы проектируемой территории для размещения объекта "Здание ЗРУ, электроснабжение НПС-2 ЛПДС "Салым". Нефтеюганское УМН. Строительство"

ЖЗ ЖИЛАЯ ЗОНА
Индивидуальной жилой застройки постоянного проживания
ОДЗ ОБЩЕСТВЕННО-ДЕЛОВАЯ ЗОНА
Социально-бытового назначения
ПР ПРОИЗВОДСТВЕННАЯ ЗОНА
Промышленности

Коммунально-складского назначения
ИЗ ИНЖЕНЕРНОЙ ИНФРАСТРУКТУРЫ
Водоснабжения и очистки стоков
РЗ РЕКРЕАЦИОННАЯ ЗОНА
Природных территорий

Существующие красные линии

86:08:0030401 Граница и номер кадастрового квартала

167 Граница и номер земельного участка, учтённого в государственном кадастре недвижимости

Схема совмещения листов

	ЛИСТ 1
ЛИСТ 2	ЛИСТ 3
ЛИСТ 4	ЛИСТ 5

Изм	Коп	Лист	Nдок	Подпись	Дата
Разраб.		Тарасова			09.16
Проверил		Кравцов			09.16
Выпуск		Тарасова			09.16
Н.контр.		Кравцов			09.16
ГИП		Носенко			09.16

270-021-0875.7-ППТ.1

Документация по планировке территории для размещения объекта "Здание ЗРУ, электроснабжение НПС-2 ЛПДС "Салым". Нефтеюганское УМН. Строительство"

Проект планировки территории. Материалы по обоснованию проекта планировки территории. Графическая часть

Стадия	Лист	Листов
ДПТ	5	5

Схема использования территории в период подготовки проекта планировки территории Масштаб 1:1000

ООО "ПурГеоКом"

Формат А3

Схема организации улично-дорожной сети и схема движения транспорта

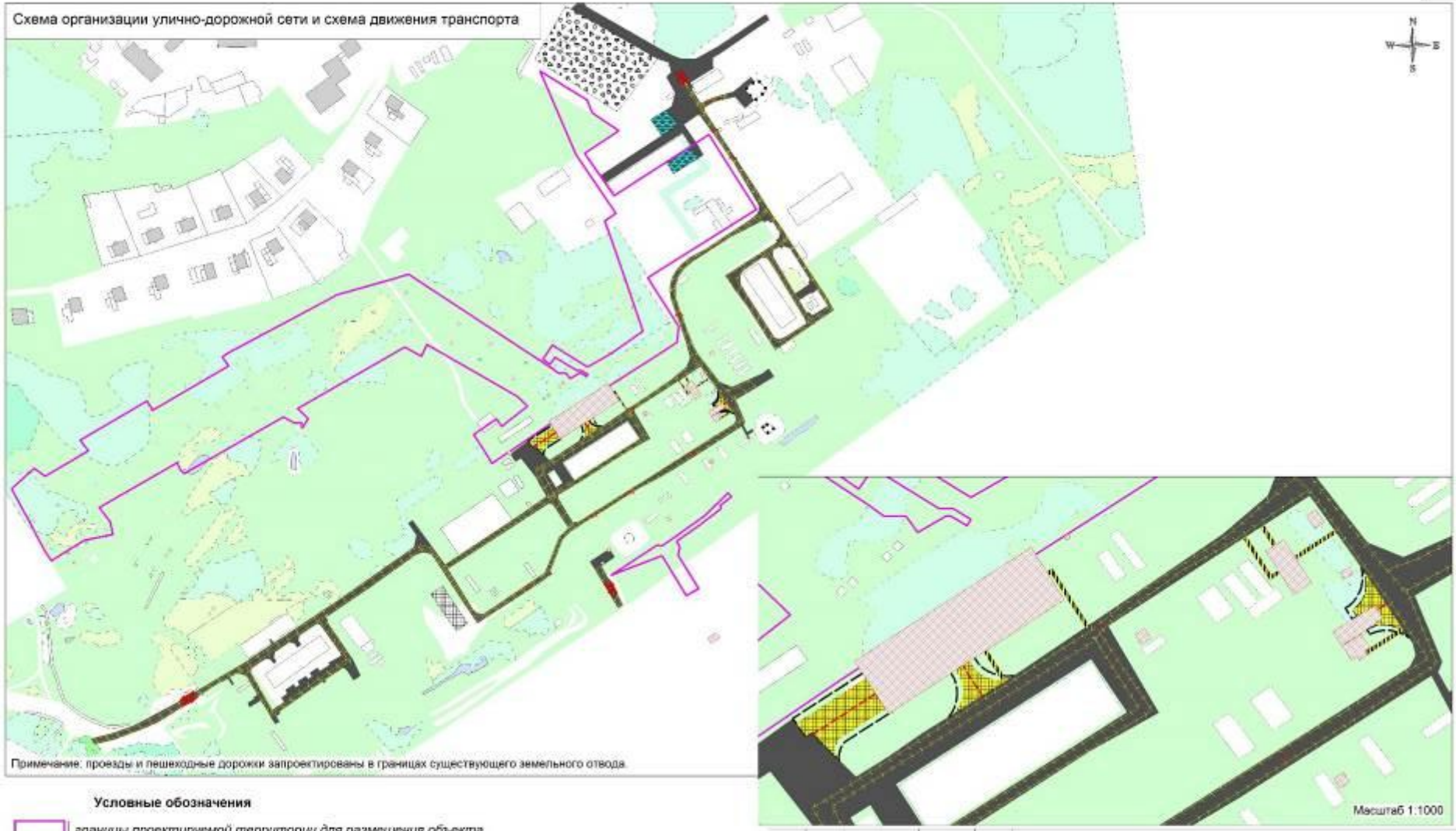

Примечание: проезды и пешеходные дорожки запроектированы в границах существующего земельного отвода.

Масштаб 1:1000

Условные обозначения

- *границы проектируемой территории для размещения объекта "Здание ЗРУ, электроснабжение НПС-2 ЛПДС "Салым". Нефтеюганское УМН. Строительство"*
- *направления движения транспорта*
- *проектируемые здания и сооружения*
- *проектируемые проезды*
- *проектируемые пешеходные дорожки*
- *существующий арочный проезд*
- *существующие проезды*
- *существующее сооружение для обслуживания и хранения транспортных средств*
- *существующее сооружение для хранения транспортных средств*

Согласовано:

Взам. инв.N

Подпись и дата

Инв.N подл.

Изм	Кол	Лист	Nдок	Подпись	Дата
Разраб.		Тарасова			09.16
Проверил		Кравцов			09.16
Выпуск		Тарасова			09.16
Н.контр.		Кравцов			09.16
ГИП		Носенко			09.16

270-021-0875.7-ППТ.1

Документация по планировке территории для размещения объекта "Здание ЗРУ, электроснабжение НПС-2 ЛПДС "Салым". Нефтеюганское УМН. Строительство"

Проект планировки территории. Материалы по обоснованию проекта планировки территории. Графическая часть

Стадия	Лист	Листов
ДПТ	1	1

Схема организации улично-дорожной сети и схема движения транспорта. Масштаб 1:3000

ООО "ПурГеоКом"

Формат А3

Схема границ территорий объектов культурного наследия
Схема границ зон с особыми условиями использования территории и границ территорий, подверженных риску возникновения чрезвычайных ситуаций природного, техногенного характера и воздействия их последствий

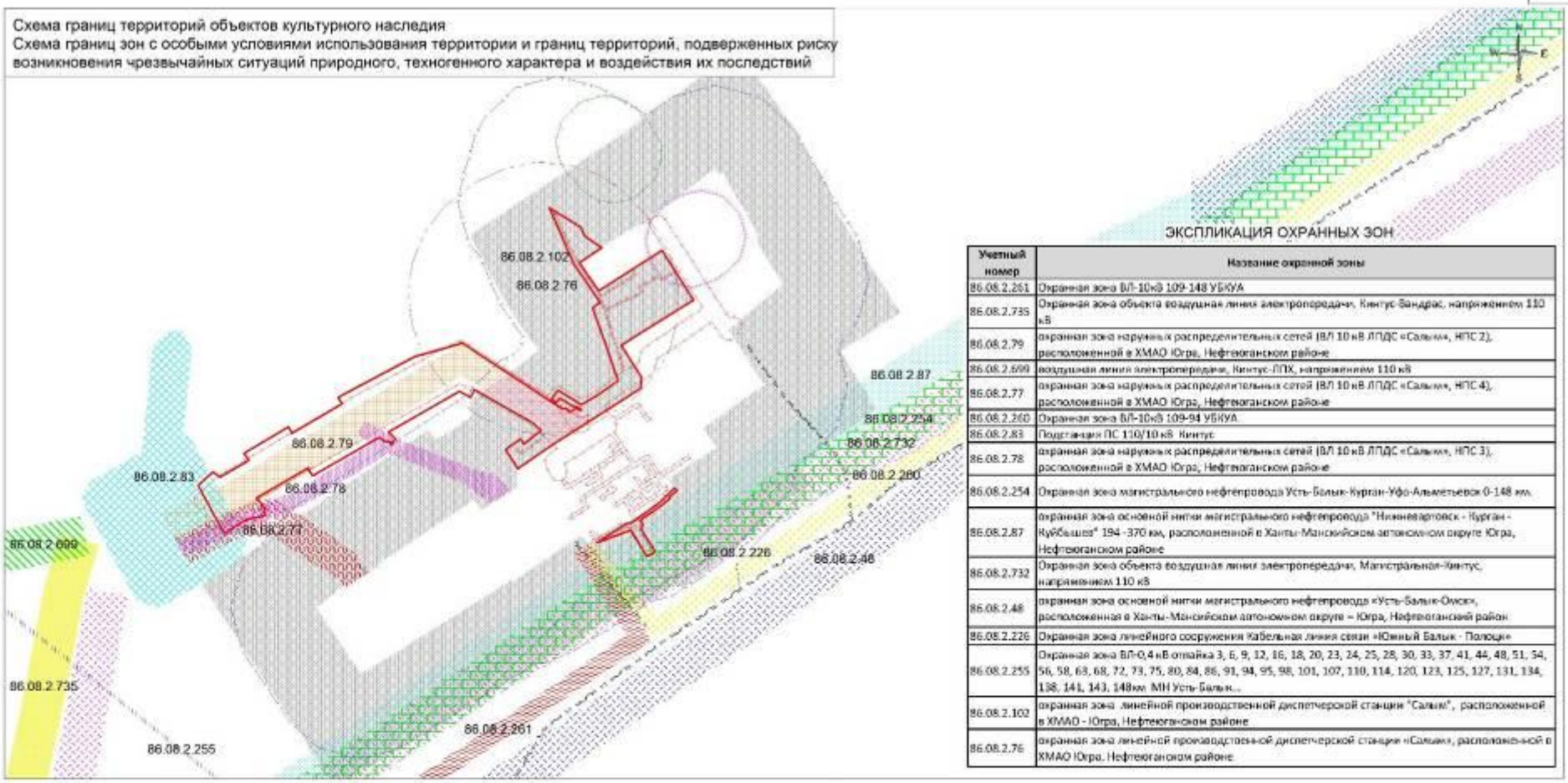

ЭКСПЛИКАЦИЯ ОХРАННЫХ ЗОН

Учетный номер	Название охранной зоны
86.08.2.261	Охранная зона ВЛ-10кВ 109-148 УБКУА
86.08.2.735	Охранная зона объекта воздушная линия электропередачи, Кинтус-Бандрас, напряжением 110 кВ
86.08.2.79	охранная зона наружных распределительных сетей (ВЛ 10 кВ ЛПДС «Салым», НПС 2), расположенной в ХМАО Югра, Нефтеюганском районе
86.08.2.699	воздушная линия электропередачи, Кинтус-ЛПХ, напряжением 110 кВ
86.08.2.77	охранная зона наружных распределительных сетей (ВЛ 10 кВ ЛПДС «Салым», НПС 4), расположенной в ХМАО Югра, Нефтеюганском районе
86.08.2.260	Охранная зона ВЛ-10кВ 109-94 УБКУА
86.08.2.83	Подстанция ПС 110/10 кВ Кинтус
86.08.2.78	охранная зона наружных распределительных сетей (ВЛ 10 кВ ЛПДС «Салым», НПС 3), расположенной в ХМАО Югра, Нефтеюганском районе
86.08.2.254	Охранная зона магистрального нефтепровода Усть-Балык-Курган-Уфа-Альметьевск 0-148 км.
86.08.2.87	охранная зона основной нитки магистрального нефтепровода "Нижневартовск - Курган - Куйбышев" 194 -370 км, расположенной в Ханты-Мансийском автономном округе Югра, Нефтеюганском районе
86.08.2.732	Охранная зона объекта воздушная линия электропередачи, Магистральная-Кинтус, напряжением 110 кВ
86.08.2.48	охранная зона основной нитки магистрального нефтепровода «Усть-Балык-Омск», расположенная в Ханты-Мансийском автономном округе – Югра, Нефтеюганский район
86.08.2.226	Охранная зона линейного сооружения Кабельная линия связи «Южный Балык - Полоцк»
86.08.2.255	Охранная зона ВЛ-0,4 кВ отпайка 3, 6, 9, 12, 16, 18, 20, 23, 24, 25, 28, 30, 33, 37, 41, 44, 48, 51, 54, 56, 58, 63, 68, 72, 73, 75, 80, 84, 86, 91, 94, 95, 98, 101, 107, 110, 114, 120, 123, 125, 127, 131, 134, 138, 141, 143, 148км МН Усть-Балык...
86.08.2.102	охранная зона линейной производственной диспетчерской станции "Салым", расположенной в ХМАО - Югра, Нефтеюганском районе
86.08.2.76	охранная зона линейной производственной диспетчерской станции «Салым», расположенной в ХМАО Югра, Нефтеюганском районе

Условные обозначения

- *границы проектируемой территории для размещения объекта местного значения "Здание ЗРУ, электроснабжение НПС-2 ЛПДС "Салым". Нефтеюганское УМН. Строительство"*
- *санитарно-защитная зона производственной территории АО "Транснефть-Сибирь" (100 м)*
- *санитарно-защитная зона канализационных очистных сооружений (150 м)*
- *санитарно-защитная зона овощехранилища (50 м)*
- *санитарно-защитная зона котельной (50 м)*
- *охранная зона проектируемых электрокабелей*

Примечания:
1. В границах проектируемой территории отсутствуют объекты культурного наследия федерального, регионального и местного значения;
2. Проектируемая территория находится в зоне возможных сильных разрушений от взрывов, происходящих в мирное время в результате аварий.

Изм	Кол	Лист	Nдок	Подпись	Дата
Разраб.		Тарасова			09.16
Проверил		Кравцов			09.16
Выпуск		Тарасова			09.16
Н.контр.		Кравцов			09.16
ГИП		Носенко			09.16

270-021-0875.7-ППТ.1

Документация по планировке территории для размещения объекта "Здание ЗРУ, электроснабжение НПС-2 ЛПДС "Салым". Нефтеюганское УМН. Строительство"

Проект планировки территории. Материалы по обоснованию проекта планировки территории. Графическая часть

Схема границ территорий объектов культурного наследия. Схема границ зон с особыми условиями использования территории и границ территорий, подверженных риску возникновения чрезвычайных ситуаций природного, техногенного характера и воздействия их последствий. Масштаб 1:5000

Стадия	Лист	Листов
ДПТ		1

ООО "ПурГеоКом"

Согласовано:

Взам. инв.N | Подпись и дата | Инв.N подл.

Формат А3

Схема вертикальной планировки и инженерной подготовки территории

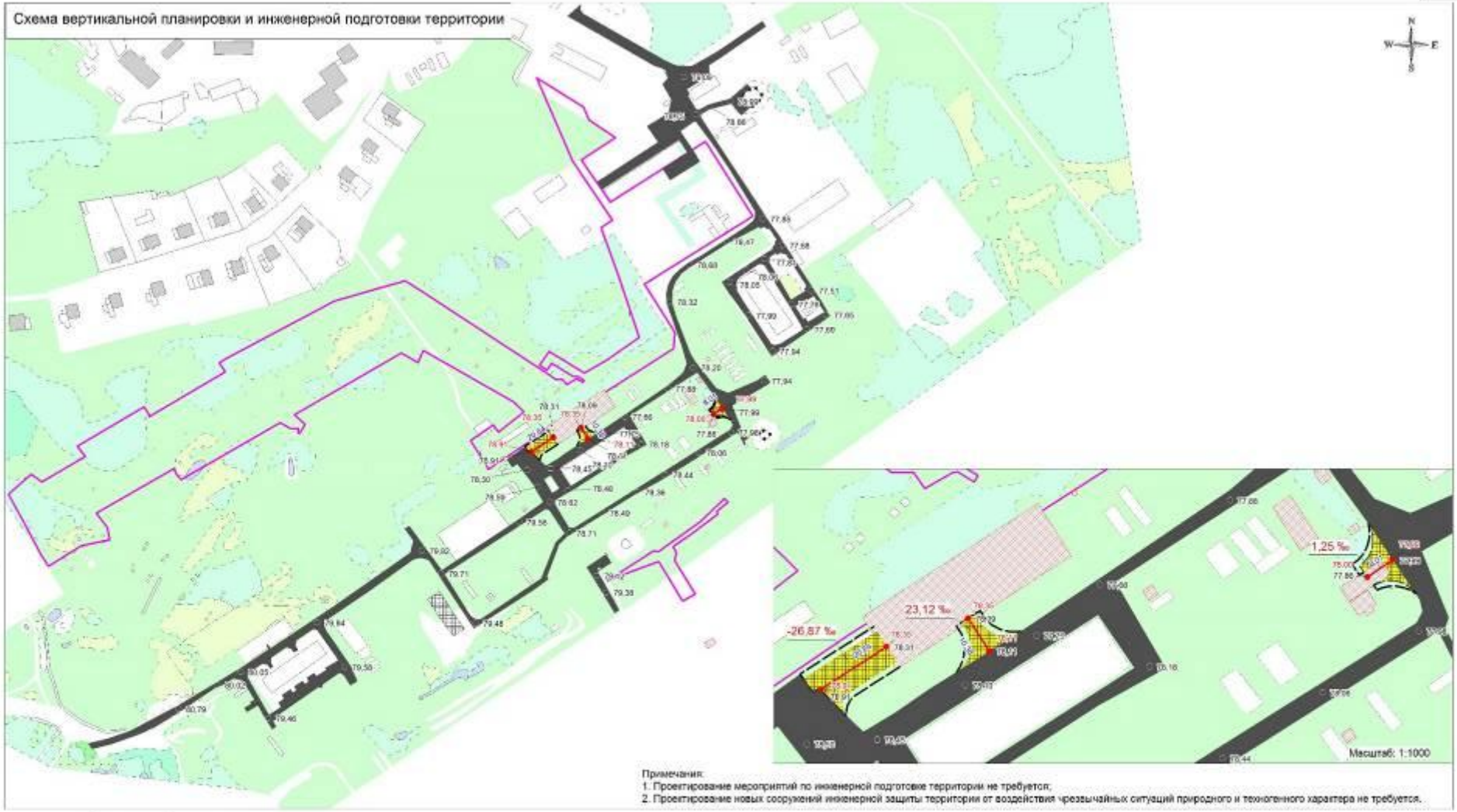

Примечания:
1. Проектирование мероприятий по инженерной подготовке территории не требуется;
2. Проектирование новых сооружений инженерной защиты территории от воздействия чрезвычайных ситуаций природного и техногенного характера не требуется.

Условные обозначения

- *границы проектируемой территории для размещения объекта "Здание ЗРУ, электроснабжение НПС-2 ЛПДС "Салым". Нефтеюганское УМН. Строительство"*
- 78,91 *существующие отметки*
- 78,91 *проектные отметки*
- 20,84 *горизонтальное проложение*
- -26,87 ‰ *проектные продольные уклоны*
- *проектируемые здания и сооружения*
- *проектируемые проезды*

Согласовано:

Взам. инв.N

Подпись и дата

Инв.N подл.

Изм	Кол	Лист	Nдок	Подпись	Дата
Разраб.		Тарасова			09.16
Проверил		Кравцов			09.16
Выпуск		Тарасова			09.16
Н.контр.		Кравцов			09.16
ГИП		Носенко			09.16

270-021-0875.7-ППТ.1

Документация по планировке территории для размещения объекта "Здание ЗРУ, электроснабжение НПС-2 ЛПДС "Салым". Нефтеюганское УМН. Строительство"

Проект планировки территории. Материалы по обоснованию проекта планировки территории. Графическая часть

Стадия	Лист	Листов
ДПТ	1	1

Схема вертикальной планировки и инженерной подготовки территории
Масштаб 1:3000

ООО "ПурГеоКом"

Формат А3

Схема размещения инженерных сетей и сооружений

Условные обозначения

[illegible]

проектируемые здания и сооружения

проектируемый [illegible]

проектируемый [illegible]

проектируемый [illegible]

проектируемый [illegible]

Изм.	Кол.	Лист	Подп.	Подпись	Дата
Разраб.	Тарасова				09.19
Проверил	Кравцов				09.19
Выпуск	Тарасова				09.19
Н.контр.	Кравцов				09.19
ГИП	[illegible]				09.19

270-821-0875.7-ПЛТ.1

[illegible]

Стадия	Лист	Листов
ДПТ	1	1

ООО "ПурТехКом"

Формат А1

Инв.№ подл. | Подпись и дата | Взам. инв.№ | Согласовано

Общество с ограниченной ответственностью

«ПурГеоКом»

****

ДОКУМЕНТАЦИЯ ПО ПЛАНИРОВКЕ ТЕРРИТОРИИ ДЛЯ РАЗМЕЩЕНИЯ ОБЪЕКТА:

"Здание ЗРУ, электроснабжение НПС-2 ЛПДС «Салым». Нефтеюганское УМН. Строительство"

ПРОЕКТ МЕЖЕВАНИЯ ТЕРРИТОРИИ

270-021-0875.7-ПМТ

ТОМ 3

Тюмень
2016

Инв. № подл.	Подпись и дата	Взам. инв. №	Вып.	№ док.

Общество с ограниченной ответственностью

«ПурГеоКом»

****

ДОКУМЕНТАЦИЯ ПО ПЛАНИРОВКЕ ТЕРРИТОРИИ ДЛЯ РАЗМЕЩЕНИЯ ОБЪЕКТА:

"Здание ЗРУ, электроснабжение НПС-2 ЛПДС «Салым». Нефтеюганское УМН. Строительство"

ПРОЕКТ МЕЖЕВАНИЯ ТЕРРИТОРИИ

270-021-0875.7-ПМТ

ТОМ 3

Инв. № подл.	Подпись и дата	Взам. инв. №	Вып.	№ док.

Генеральный директор **А.А. Фетисов**

Тюмень
2016

Номер тома	Обозначение	Наименование	Примечание
	270-021-0875.7-СП	Состав документации по планировке территории	
1	270-021-0875.7-ППТ.1	Основная часть проекта планировки. Положение о размещении объекта капитального строительства	
2	270-021-0875.7-ППТ.2	Материалы по обоснованию проекта планировки территории. Пояснительная записка	
3	270-021-0875.7-ПМТ	Проект межевания территории	

Инв. № подл. | Подпись и дата | Взам. инв. № | Вып. | № док.

Изм.	Кол.уч.	Лист	№ док.	Подпись	Дата

270-021-0875.7-СП

Разработал	Тарасова А.В.		09.16	Документация по планировке территории для размещения объекта «Здание ЗРУ, электроснабжение НПС-2 ЛПДС «Салым» Нефтеюганское УМН. Строительство»
Проверил	Кравцов А.Л.		09.16	
Выпуск	Тарасова А.В.		09.16	
Н.контр	Кравцов А.Л.		09.16	
ГИП	Носенко О.Г.		09.16	

Стадия	Лист	Листов
ДПТ		1

ООО "ПурГеоКом"

Формат А4

Проект межевания территории для размещения объекта
«Здание ЗРУ, электроснабжение НПС-2 ЛПДС «Салым».
Нефтеюганское УМН. Строительство»
Землепользователь: АО «Транснефть-Сибирь»
Общая площадь территории планируемого размещения объекта: 4,1097 га
Масштаб 1:500

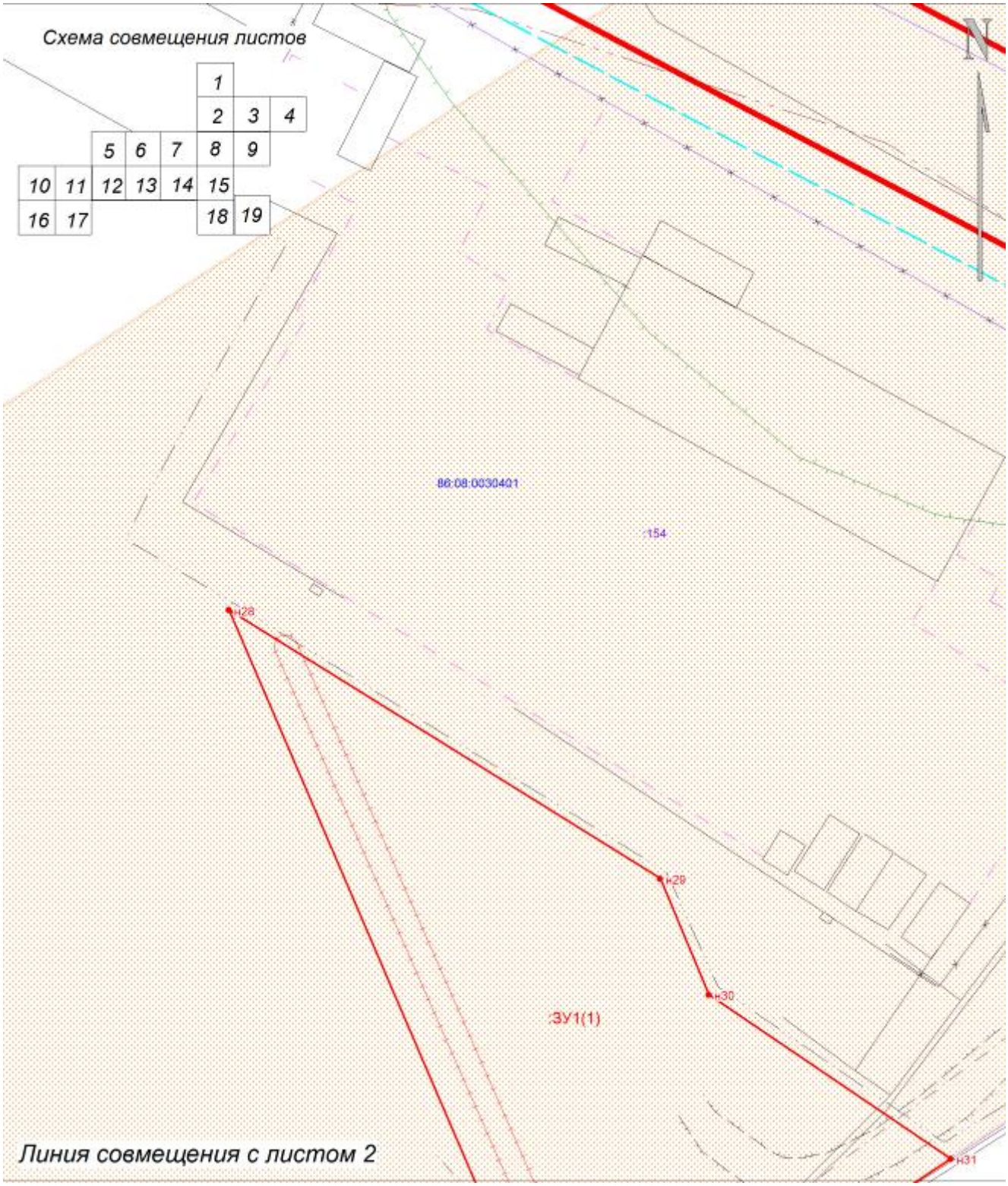

Условные обозначения приведены на листе 18

Лист 1 из 23

Изм.	Кол.уч.	Лист	№ док.	Подпись	Дата	270-021-0875.7-ПМТ	Лист 1

Инв. № подл. | Подпись и дата | Взам. инв. № | Вып. | № док.

Формат А4

Проект межевания территории для размещения объекта
«Здание ЗРУ, электроснабжение НПС-2 ЛПДС «Салым».
Нефтеюганское УМН. Строительство»
Землепользователь: АО «Транснефть-Сибирь»
Общая площадь территории планируемого размещения объекта: 4,1097 га
Масштаб 1:500

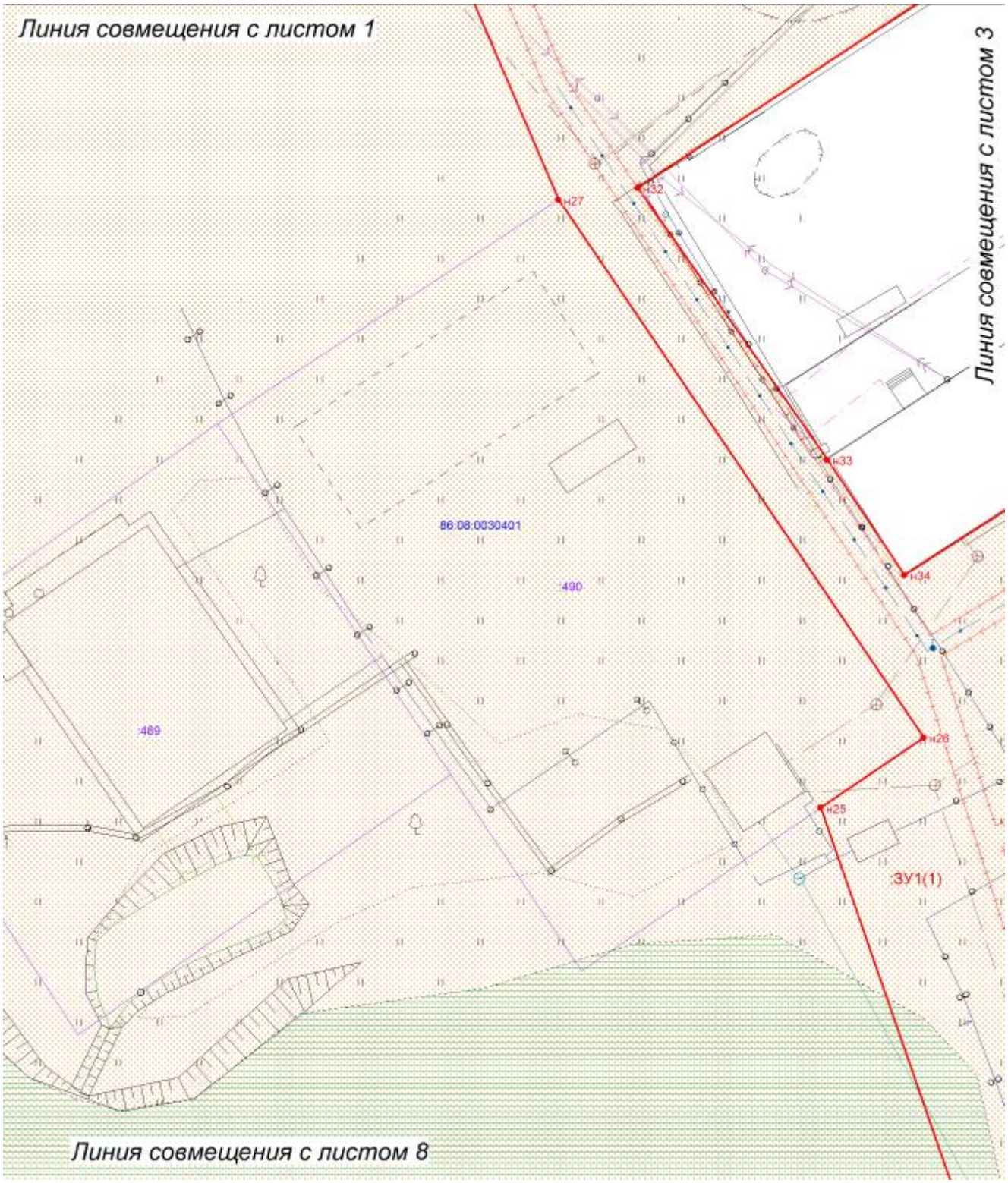

Условные обозначения приведены на листе 18

Изм.	Кол.уч.	Лист	№ док.	Подпись	Дата	270-021-0875.7-ПМТ	Лист 2

Инв. № подл. | Подпись и дата | Взам. инв. № | Вып. | № док.

Формат А4

Проект межевания территории для размещения объекта
«Здание ЗРУ, электроснабжение НПС-2 ЛПДС «Салым».
Нефтеюганское УМН. Строительство»
Землепользователь: АО «Транснефть-Сибирь»
Общая площадь территории планируемого размещения объекта: 4,1097 га
Масштаб 1:500

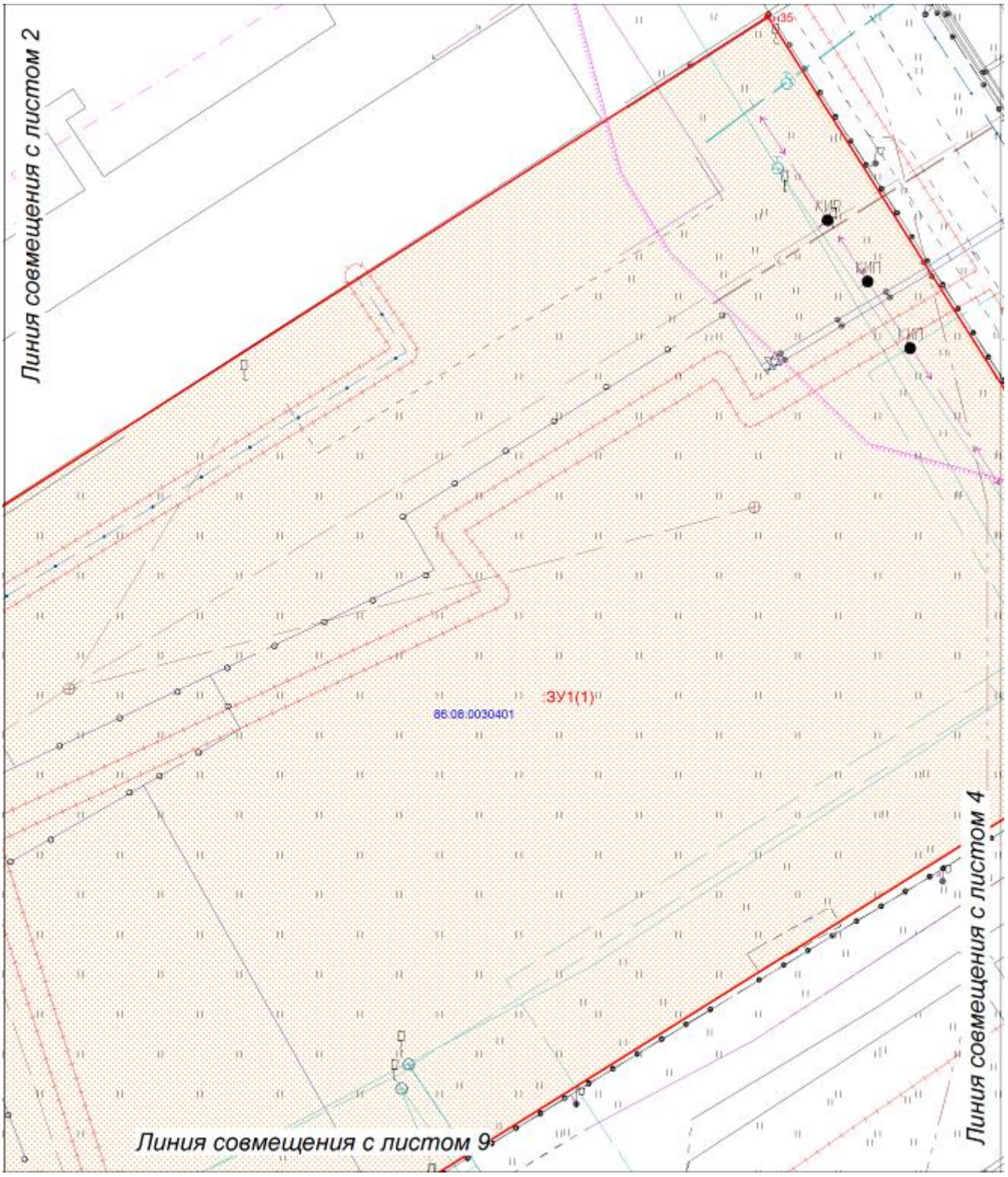

Условные обозначения приведены на листе 18

Изм.	Кол.уч.	Лист	№ док.	Подпись	Дата	270-021-0875.7-ПМТ	Лист 3

Инв. № подл. | Подпись и дата | Взам. инв. № | Вып. | № док.

Формат А4

Проект межевания территории для размещения объекта
«Здание ЗРУ, электроснабжение НПС-2 ЛПДС «Салым».
Нефтеюганское УМН. Строительство»
Землепользователь: АО «Транснефть-Сибирь»
Общая площадь территории планируемого размещения объекта: 4,1097 га
Масштаб 1:500

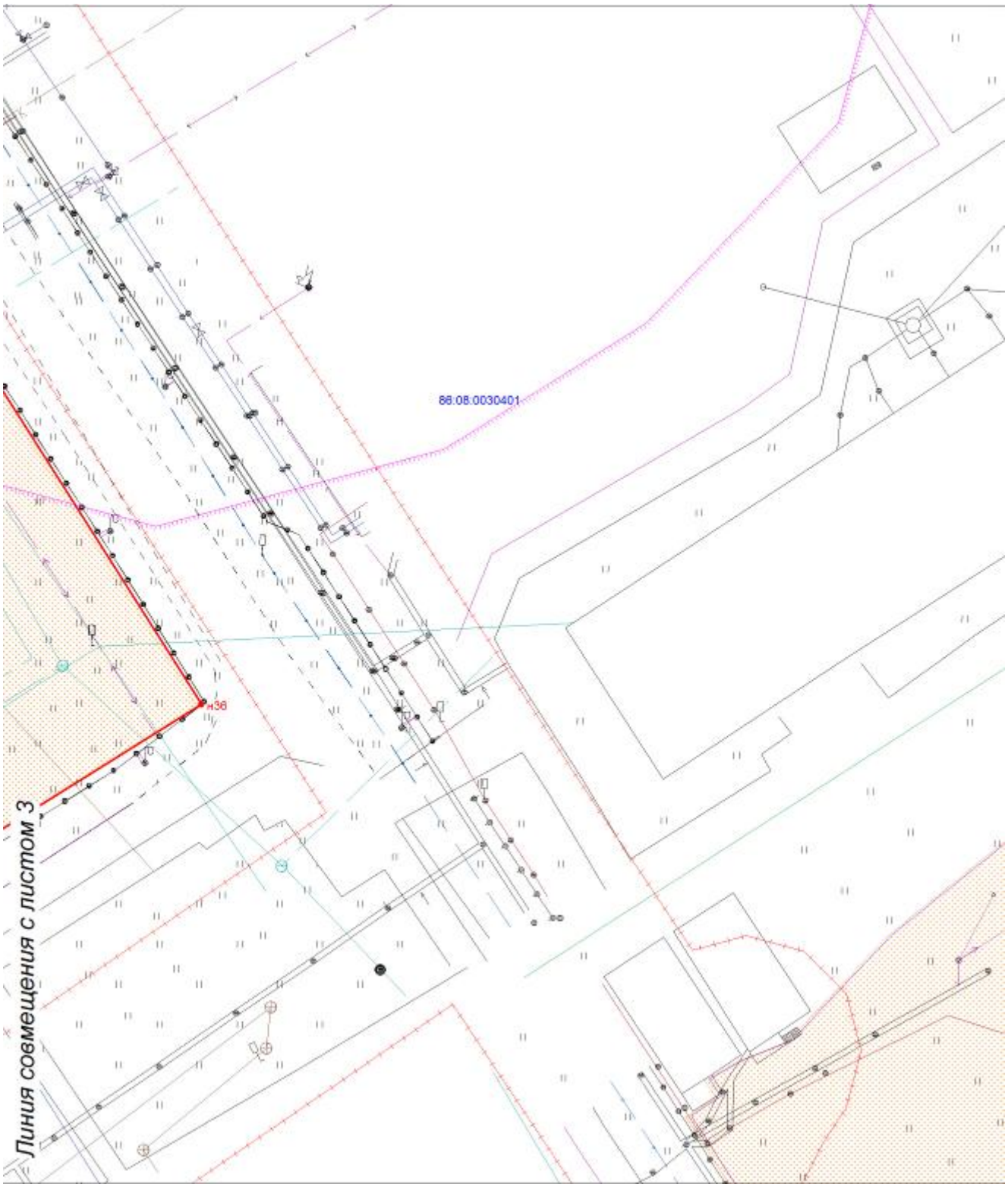

Условные обозначения приведены на листе 18

Изм.	Кол.уч.	Лист	№ док.	Подпись	Дата	270-021-0875.7-ПМТ	Лист 4

Инв. № подл. | Подпись и дата | Взам. инв. № | Вып. | № док.

Формат А4

Проект межевания территории для размещения объекта
«Здание ЗРУ, электроснабжение НПС-2 ЛПДС «Салым».
Нефтеюганское УМН. Строительство»
Землепользователь: АО «Транснефть-Сибирь»
Общая площадь территории планируемого размещения объекта: 4,1097 га
Масштаб 1:500

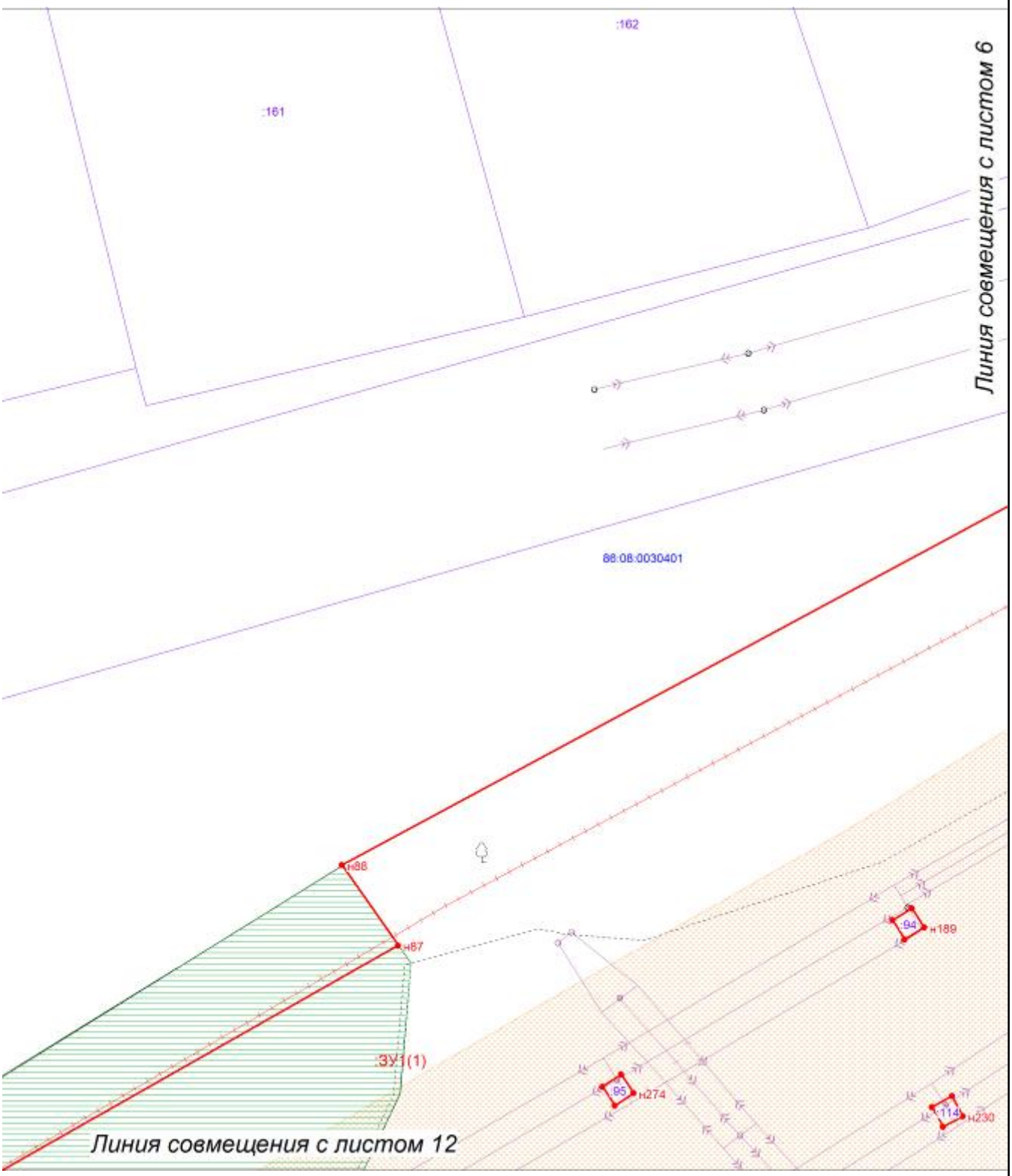

Условные обозначения приведены на листе 18

Изм.	Кол.уч.	Лист	№ док.	Подпись	Дата	270-021-0875.7-ПМТ	Лист 5

Инв. № подл. | Подпись и дата | Взам. инв. № | Вып. | № док.

Формат А4

Проект межевания территории для размещения объекта
«Здание ЗРУ, электроснабжение НПС-2 ЛПДС «Салым».
Нефтеюганское УМН. Строительство»
Землепользователь: АО «Транснефть-Сибирь»
Общая площадь территории планируемого размещения объекта: 4,1097 га
Масштаб 1:500

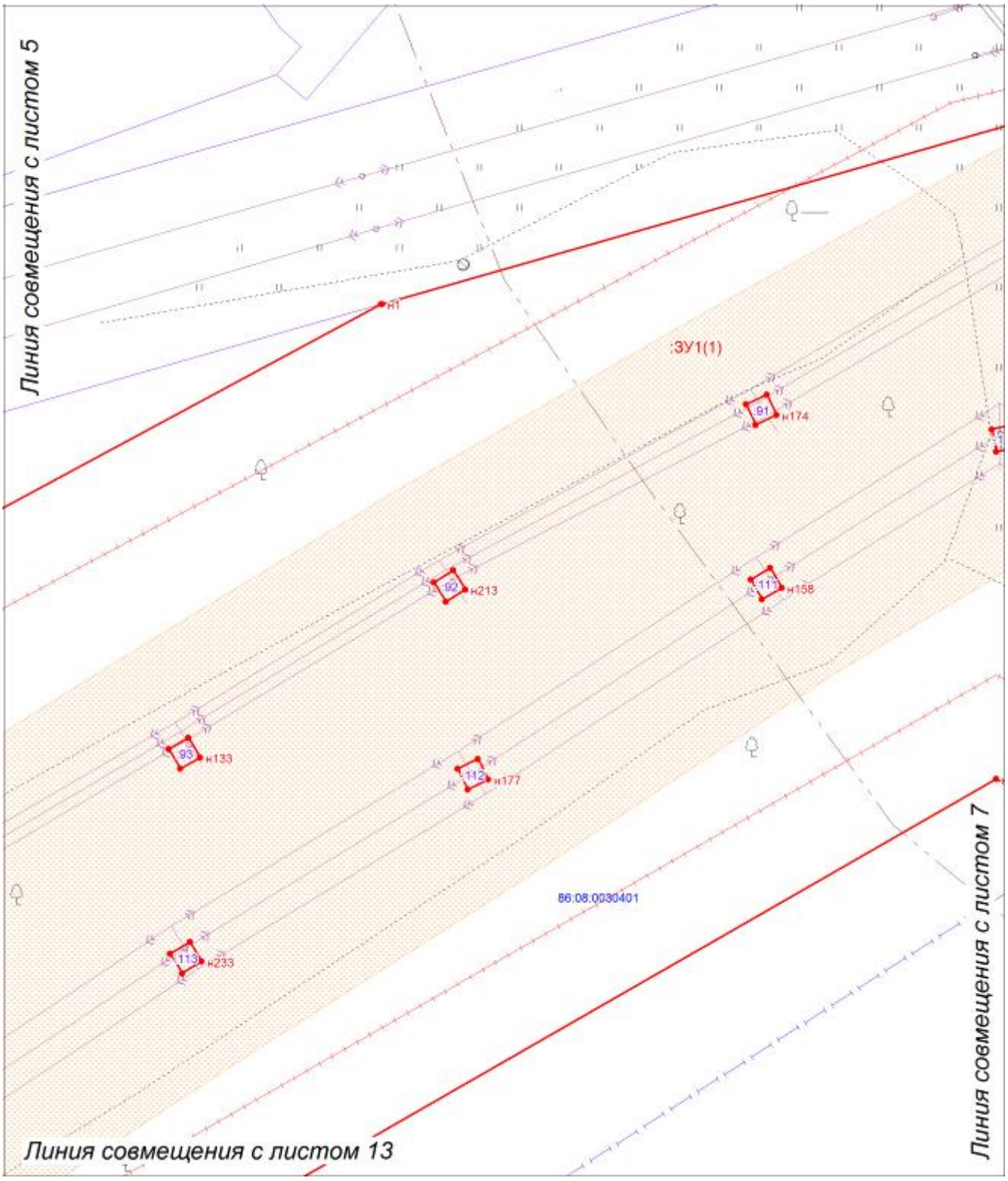

Условные обозначения приведены на листе 18

Изм.	Кол.уч.	Лист	№ док.	Подпись	Дата	270-021-0875.7-ПМТ	Лист 6

Инв. № подл. | Подпись и дата | Взам. инв. № | Вып. | № док.

Формат А4

Проект межевания территории для размещения объекта
«Здание ЗРУ, электроснабжение НПС-2 ЛПДС «Салым».
Нефтеюганское УМН. Строительство»
Землепользователь: АО «Транснефть-Сибирь»
Общая площадь территории планируемого размещения объекта: 4,1097 га
Масштаб 1:500

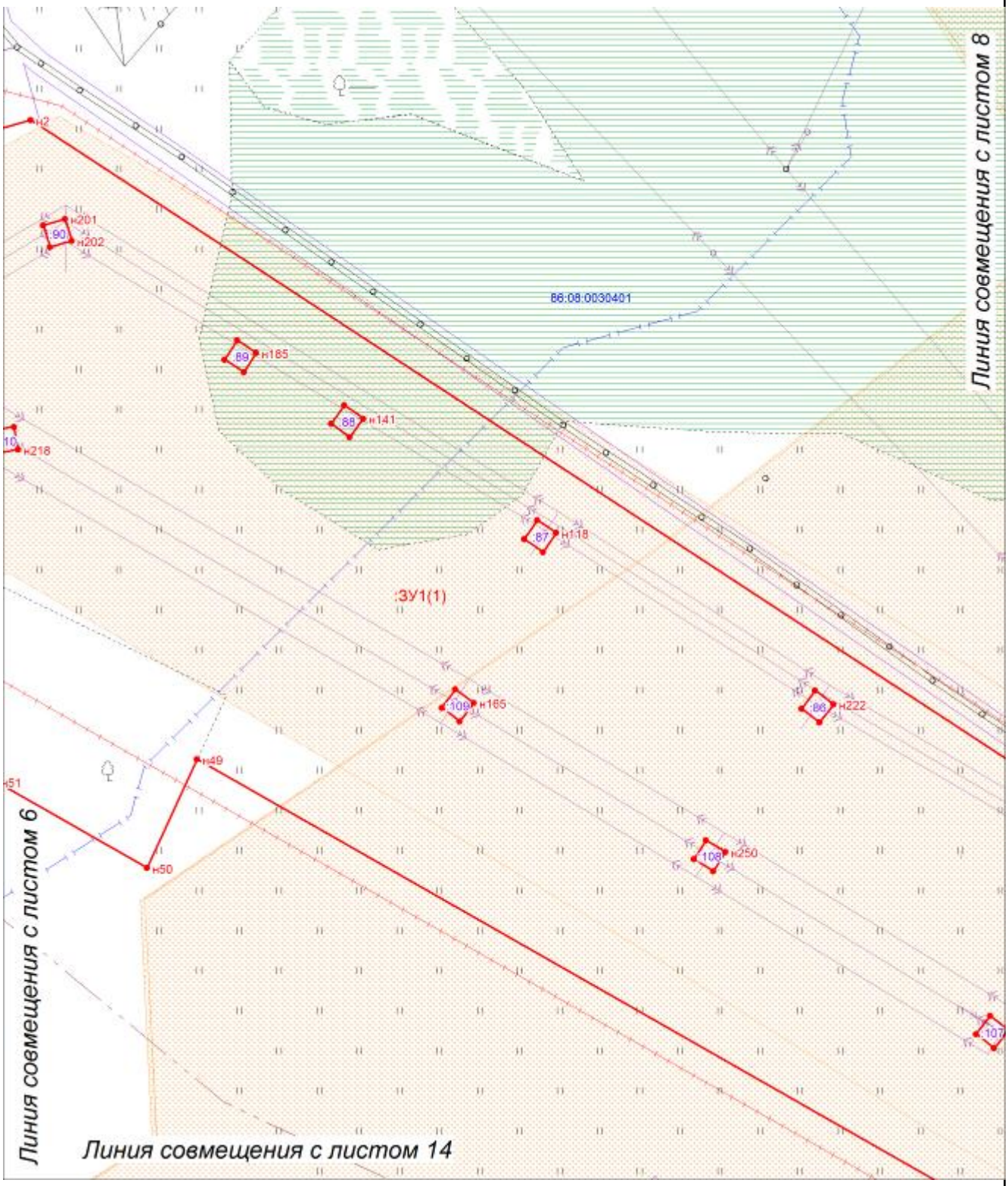

Условные обозначения приведены на листе 18

Изм.	Кол.уч.	Лист	№ док.	Подпись	Дата	270-021-0875.7-ПМТ	Лист 7

Инв. № подл. | Подпись и дата | Взам. инв. № | Вып. | № док.

Формат А4

Проект межевания территории для размещения объекта
«Здание ЗРУ, электроснабжение НПС-2 ЛПДС «Салым».
Нефтеюганское УМН. Строительство»
Землепользователь: АО «Транснефть-Сибирь»
Общая площадь территории планируемого размещения объекта: 4,1097 га
Масштаб 1:500

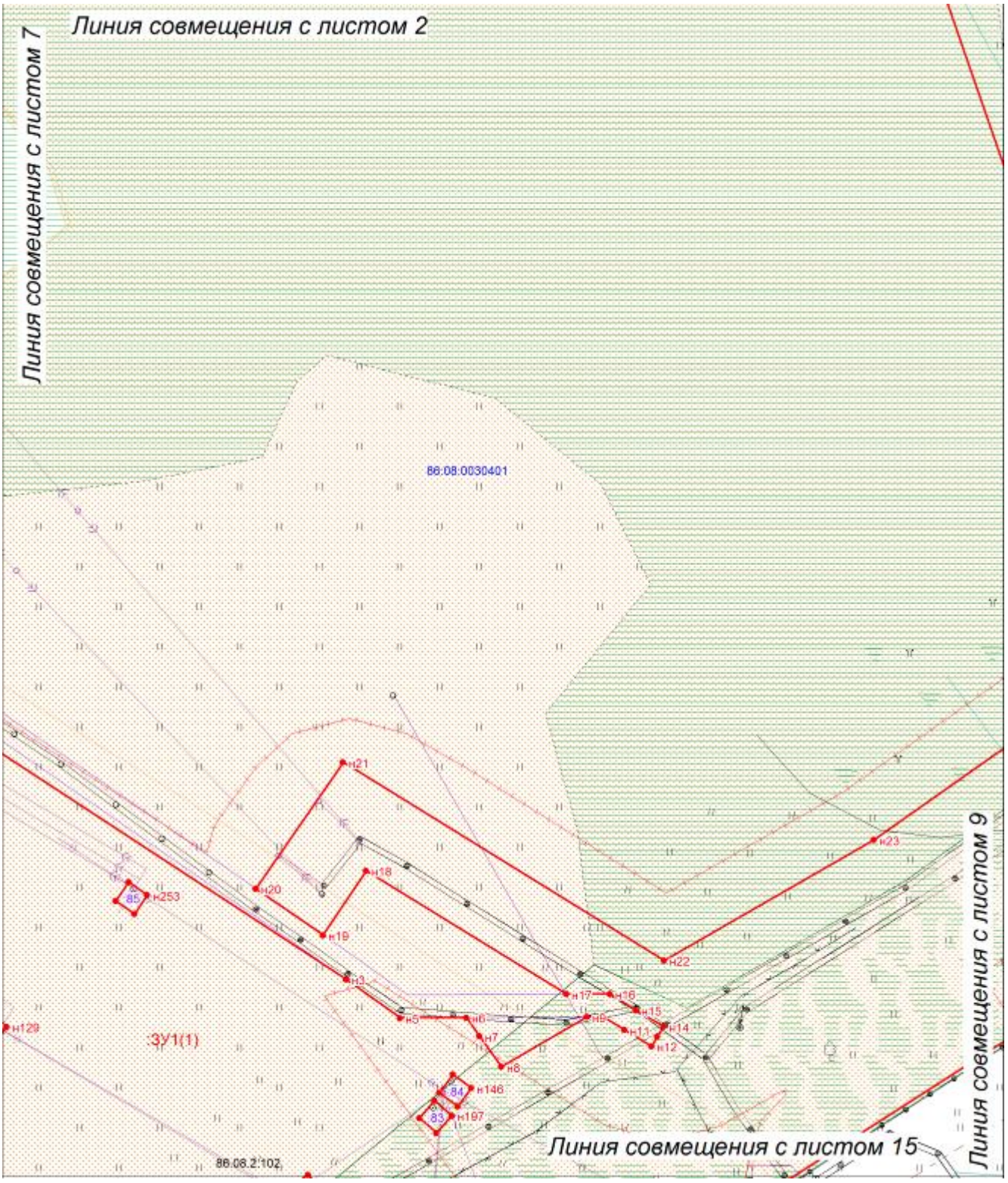

Условные обозначения приведены на листе 18

Изм.	Кол.уч.	Лист	№ док.	Подпись	Дата	270-021-0875.7-ПМТ	Лист 8

Инв. № подл. | Подпись и дата | Взам. инв. № | Вып. | № док.

Проект межевания территории для размещения объекта
«Здание ЗРУ, электроснабжение НПС-2 ЛПДС «Салым».
Нефтеюганское УМН. Строительство»
Землепользователь: АО «Транснефть-Сибирь»
Общая площадь территории планируемого размещения объекта: 4,1097 га
Масштаб 1:500

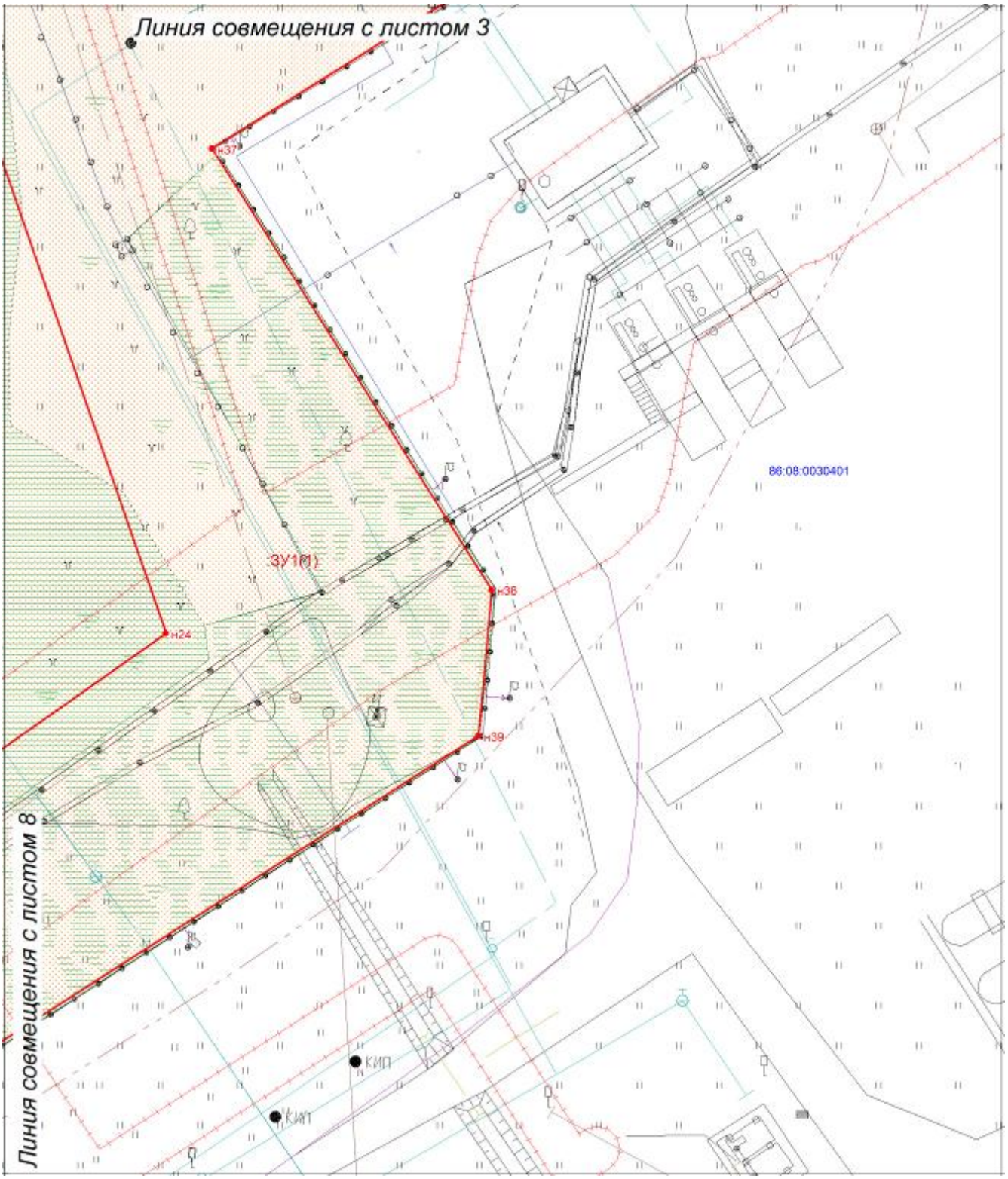

Условные обозначения приведены на листе 18

Изм.	Кол.уч.	Лист	№ док.	Подпись	Дата	270-021-0875.7-ПМТ	Лист 9

Инв. № подл. | Подпись и дата | Взам. инв. № | Вып. | № док.

Формат А4

Проект межевания территории для размещения объекта
«Здание ЗРУ, электроснабжение НПС-2 ЛПДС «Салым».
Нефтеюганское УМН. Строительство»
Землепользователь: АО «Транснефть-Сибирь»
Общая площадь территории планируемого размещения объекта: 4,1097 га
Масштаб 1:500

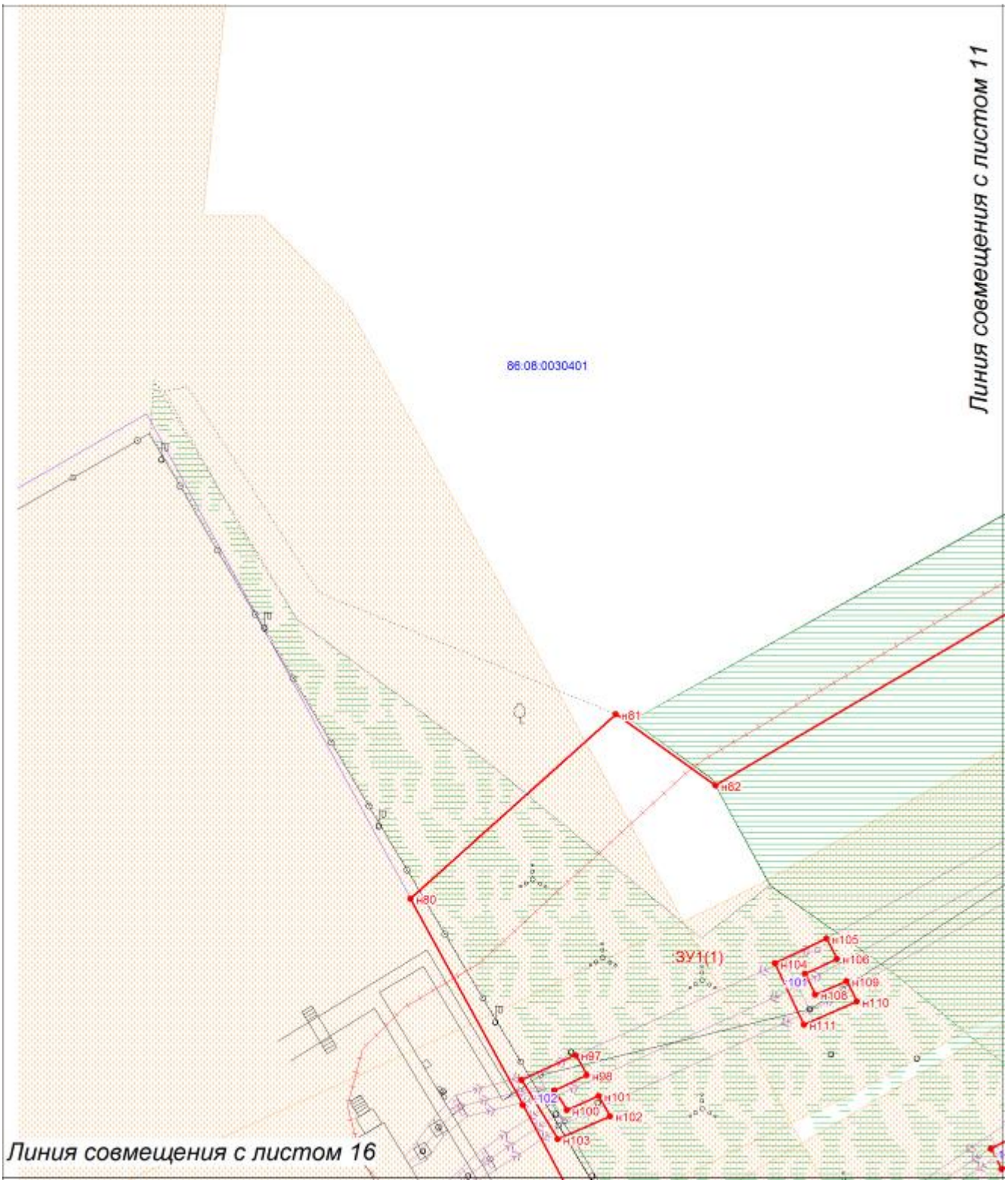

Условные обозначения приведены на листе 18

Изм.	Кол.уч.	Лист	№ док.	Подпись	Дата	270-021-0875.7-ПМТ	Лист 10

Инв. № подл. | Подпись и дата | Взам. инв. № | Вып. | № док.

Формат А4

Проект межевания территории для размещения объекта
«Здание ЗРУ, электроснабжение НПС-2 ЛПДС «Салым».
Нефтеюганское УМН. Строительство»
Землепользователь: АО «Транснефть-Сибирь»
Общая площадь территории планируемого размещения объекта: 4,1097 га
Масштаб 1:500

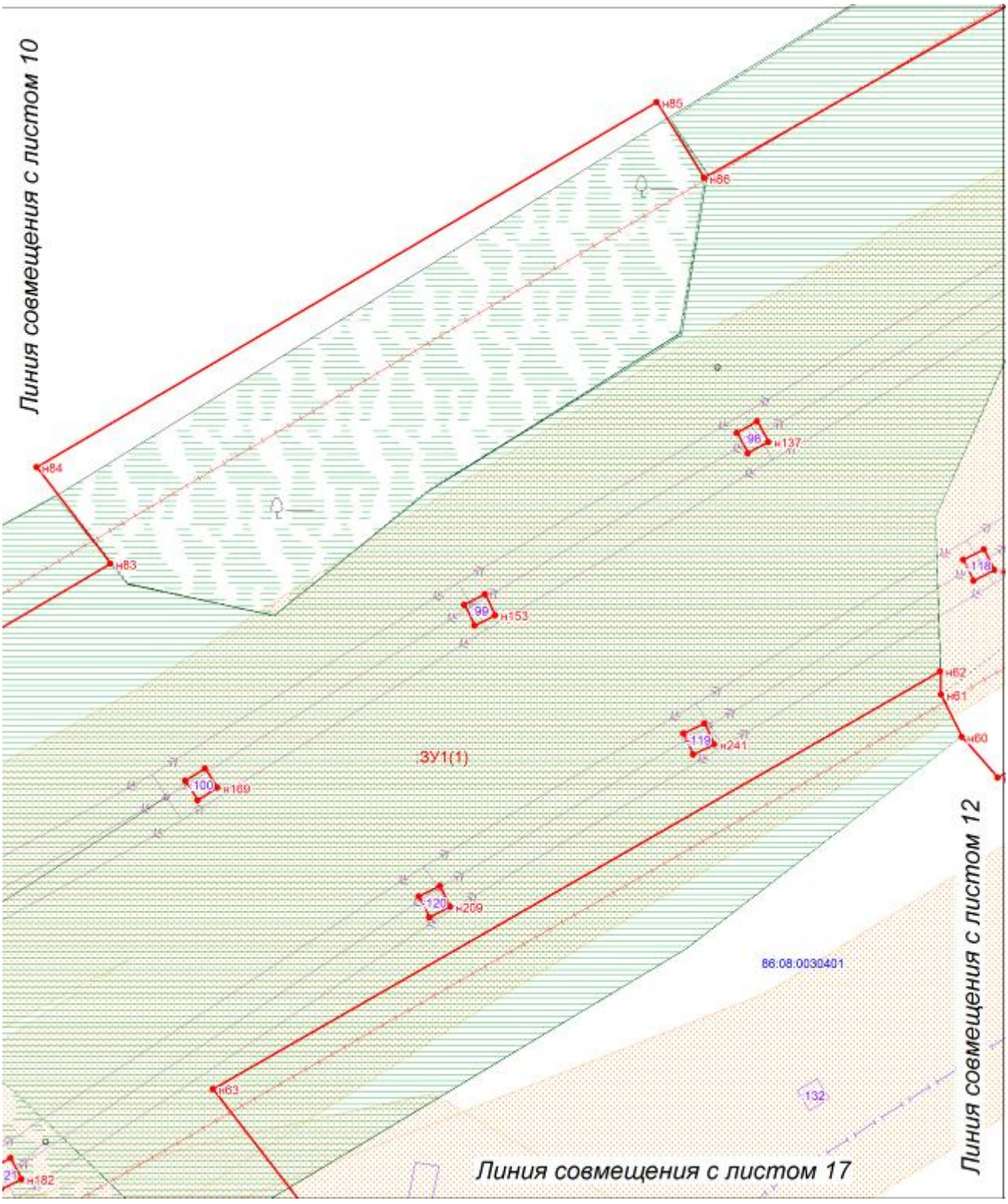

Условные обозначения приведены на листе 18

Изм.	Кол.уч.	Лист	№ док.	Подпись	Дата	270-021-0875.7-ПМТ	Лист 11

Инв. № подл. | Подпись и дата | Взам. инв. № | Вып. | № док.

Формат А4

Проект межевания территории для размещения объекта
«Здание ЗРУ, электроснабжение НПС-2 ЛПДС «Салым».
Нефтеюганское УМН. Строительство»
Землепользователь: АО «Транснефть-Сибирь»
Общая площадь территории планируемого размещения объекта: 4,1097 га
Масштаб 1:500

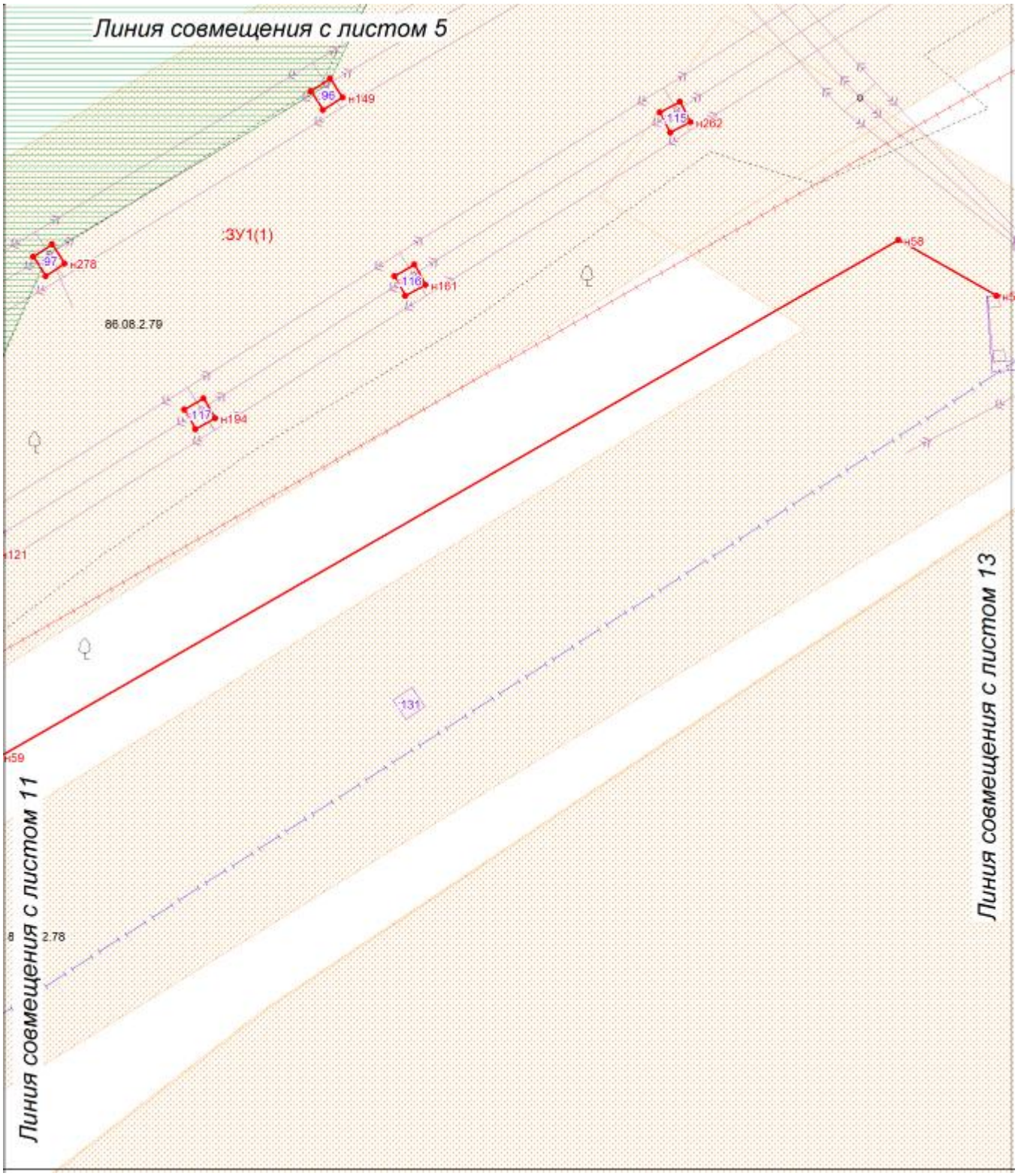

Условные обозначения приведены на листе 18

Изм.	Кол.уч.	Лист	№ док.	Подпись	Дата	270-021-0875.7-ПМТ	Лист 12

Инв. № подл. | Подпись и дата | Взам. инв. № | Вып. | № док.

Формат А4

Проект межевания территории для размещения объекта
«Здание ЗРУ, электроснабжение НПС-2 ЛПДС «Салым».
Нефтеюганское УМН. Строительство»
Землепользователь: АО «Транснефть-Сибирь»
Общая площадь территории планируемого размещения объекта: 4,1097 га
Масштаб 1:500

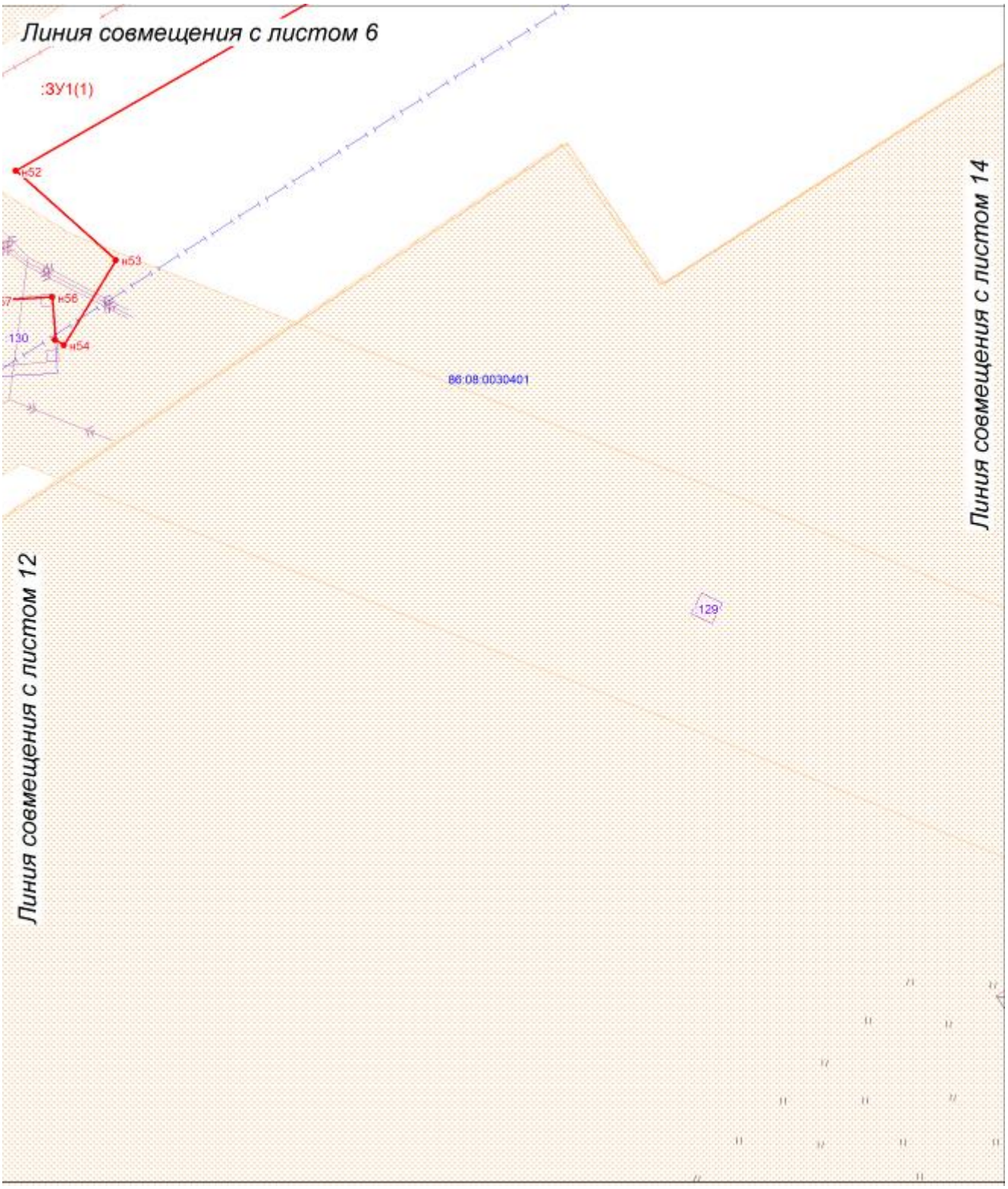

Условные обозначения приведены на листе 18

Лист 13 из 23

Изм.	Кол.уч.	Лист	№ док.	Подпись	Дата	270-021-0875.7-ПМТ	Лист 13

Инв. № подл. | Подпись и дата | Взам. инв. № | Вып. | № док.

Формат А4

Проект межевания территории для размещения объекта
«Здание ЗРУ, электроснабжение НПС-2 ЛПДС «Салым».
Нефтеюганское УМН. Строительство»
Землепользователь: АО «Транснефть-Сибирь»
Общая площадь территории планируемого размещения объекта: 4,1097 га
Масштаб 1:500

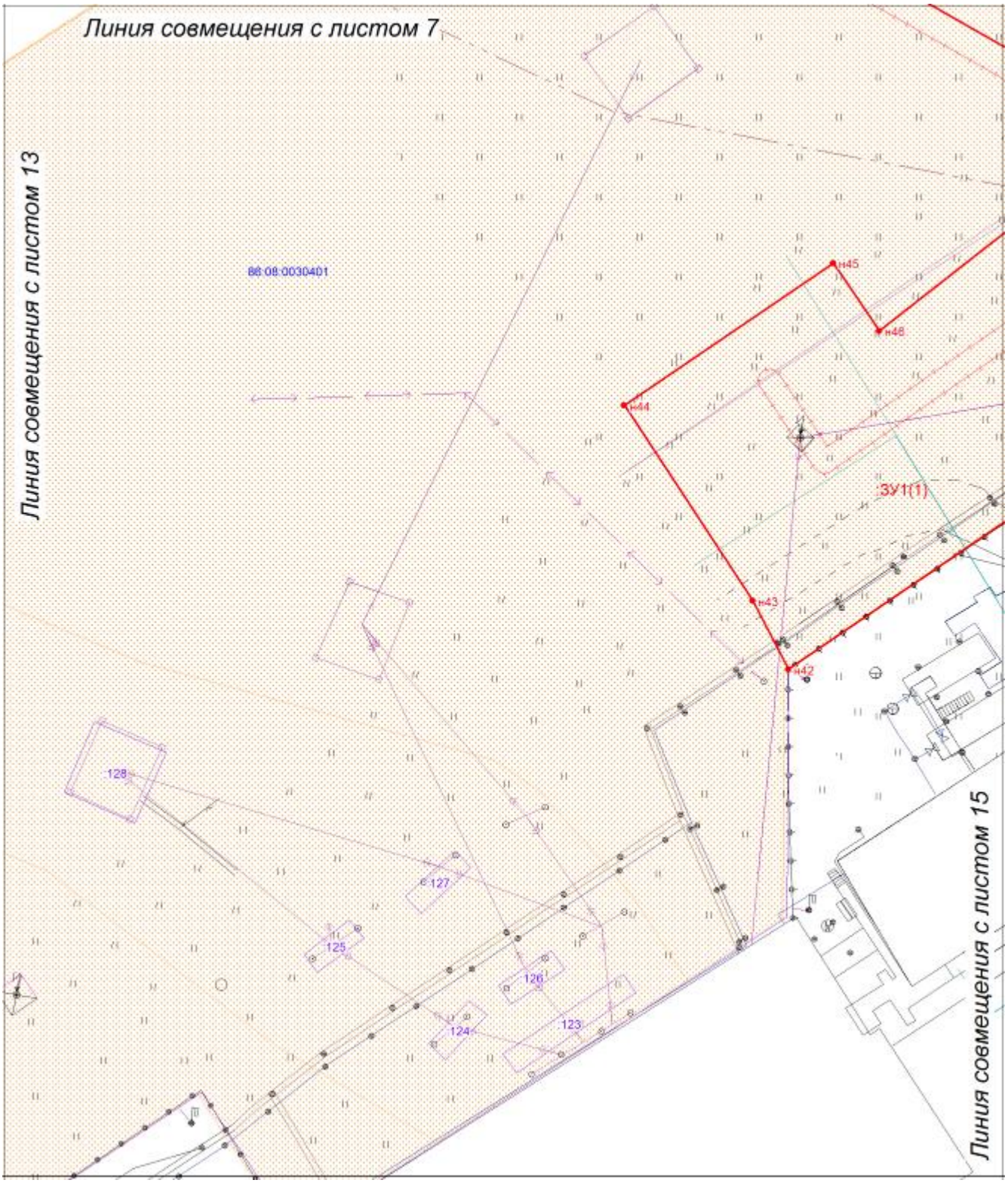

Условные обозначения приведены на листе 18

Изм.	Кол.уч.	Лист	№ док.	Подпись	Дата	270-021-0875.7-ПМТ	Лист 14

Инв. № подл. | Подпись и дата | Взам. инв. № | Вып. | № док.

Формат А4

Проект межевания территории для размещения объекта
«Здание ЗРУ, электроснабжение НПС-2 ЛПДС «Салым».
Нефтеюганское УМН. Строительство»
Землепользователь: АО «Транснефть-Сибирь»
Общая площадь территории планируемого размещения объекта: 4,1097 га
Масштаб 1:500

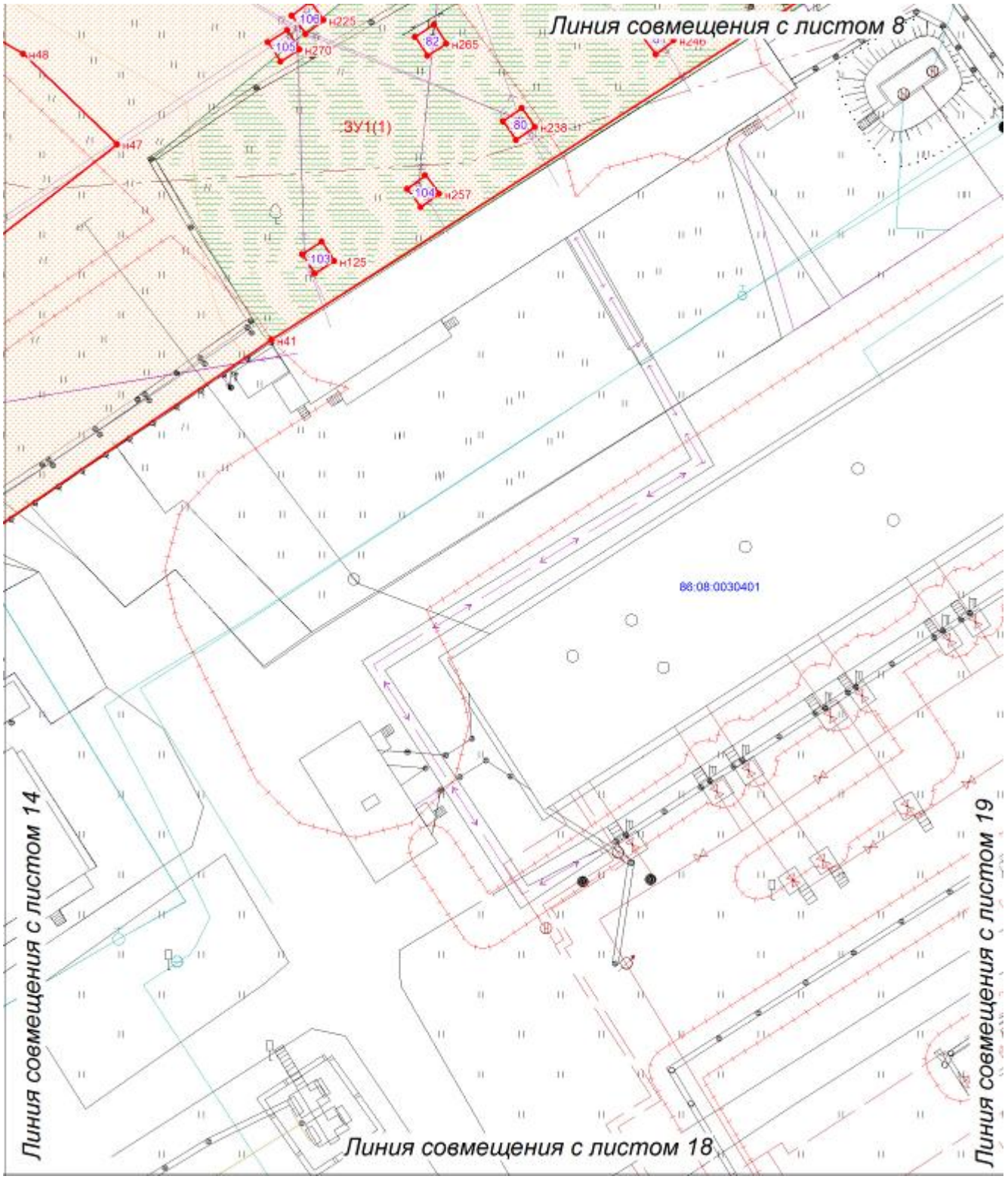

Условные обозначения приведены на листе 18

Изм.	Кол.уч.	Лист	№ док.	Подпись	Дата	270-021-0875.7-ПМТ	Лист 15

Инв. № подл. | Подпись и дата | Взам. инв. № | Вып. | № док.

Формат А4

Проект межевания территории для размещения объекта
«Здание ЗРУ, электроснабжение НПС-2 ЛПДС «Салым».
Нефтеюганское УМН. Строительство»
Землепользователь: АО «Транснефть-Сибирь»
Общая площадь территории планируемого размещения объекта: 4,1097 га
Масштаб 1:500

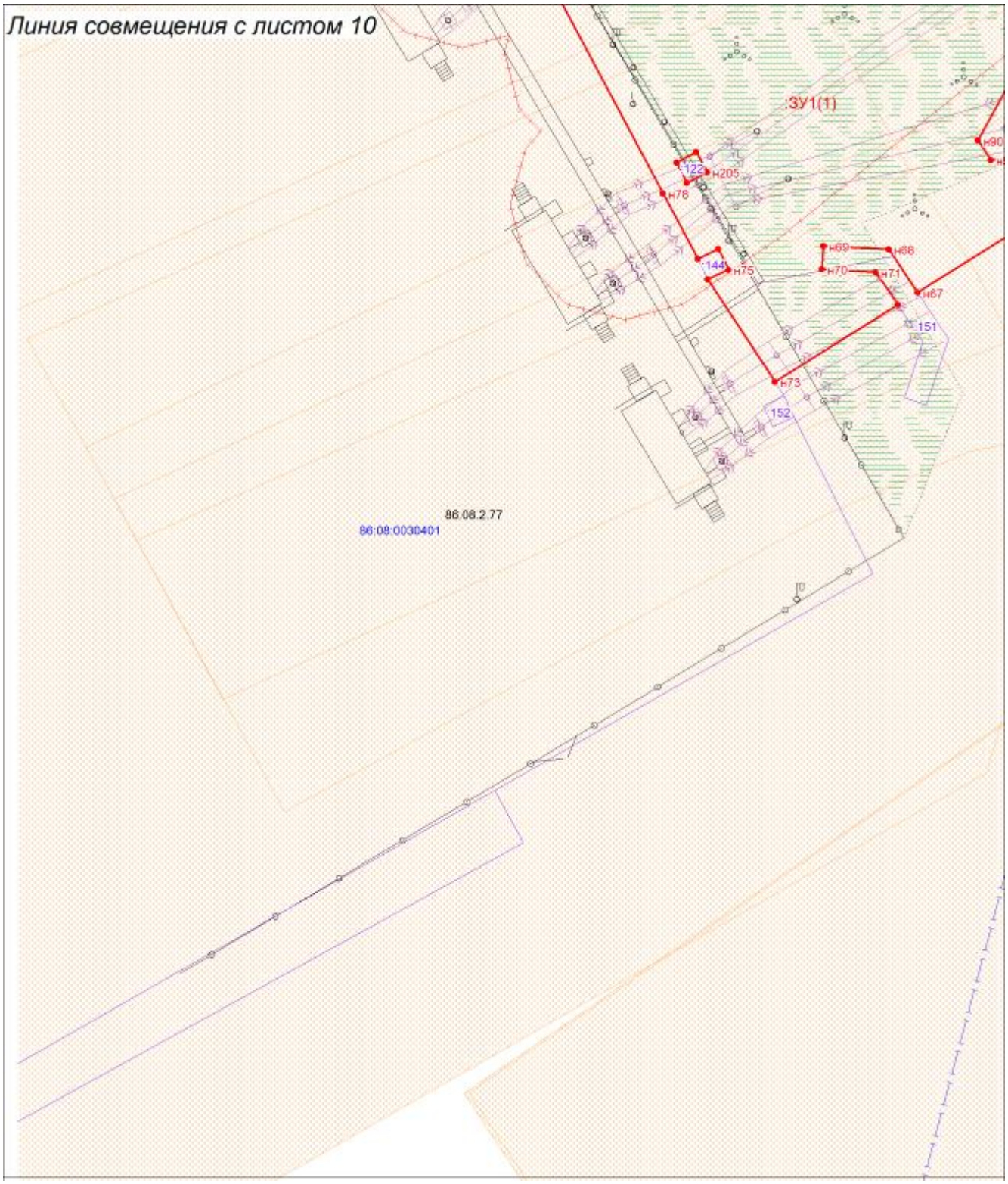

Условные обозначения приведены на листе 18

Лист 16 из 23

Изм.	Кол.уч.	Лист	№ док.	Подпись	Дата	270-021-0875.7-ПМТ	Лист 16

Инв. № подл. | Подпись и дата | Взам. инв. № | Вып. | № док.

Формат А4

Проект межевания территории для размещения объекта
«Здание ЗРУ, электроснабжение НПС-2 ЛПДС «Салым».
Нефтеюганское УМН. Строительство»
Землепользователь: АО «Транснефть-Сибирь»
Общая площадь территории планируемого размещения объекта: 4,1097 га
Масштаб 1:500

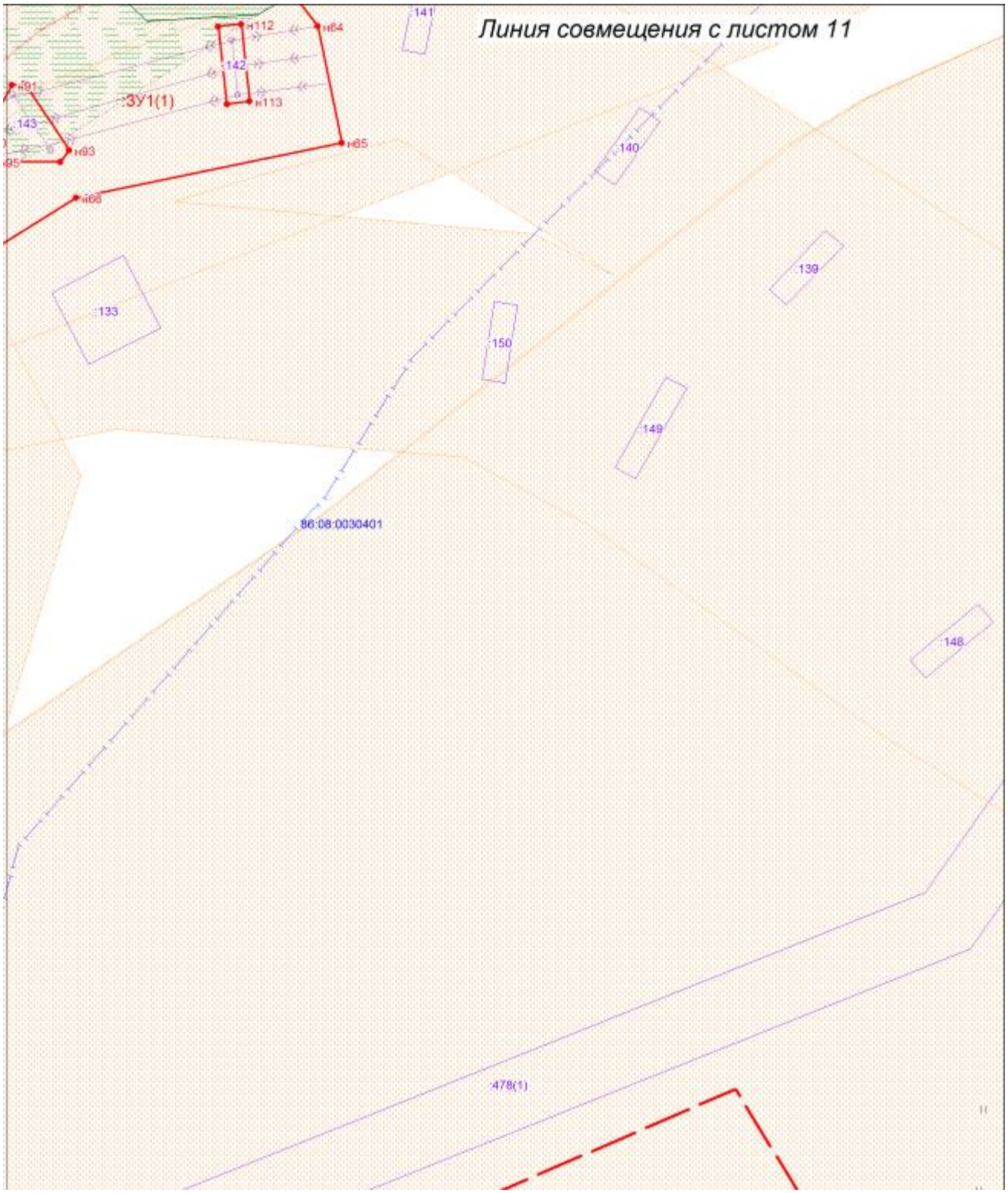

Условные обозначения приведены на листе 18

Изм.	Кол.уч.	Лист	№ док.	Подпись	Дата	270-021-0875.7-ПМТ	Лист 17

Инв. № подл. | Подпись и дата | Взам. инв. № | Вып. | № док.

Формат А4

Проект межевания территории для размещения объекта
«Здание ЗРУ, электроснабжение НПС-2 ЛПДС «Салым».
Нефтеюганское УМН. Строительство»
Землепользователь: АО «Транснефть-Сибирь»
Общая площадь территории планируемого размещения объекта: 4,1097 га
Масштаб 1:500

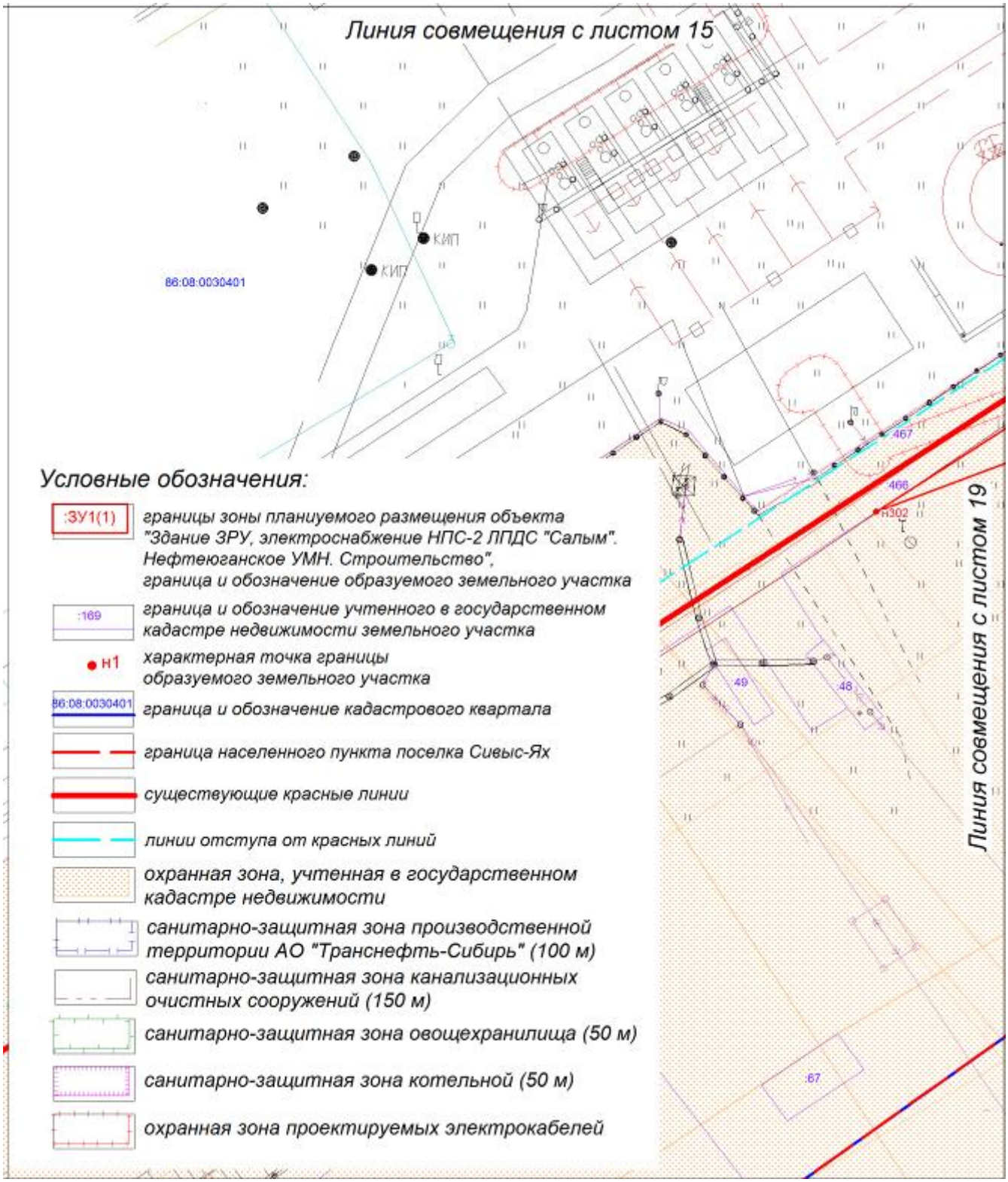

Изм.	Кол.уч.	Лист	№ док.	Подпись	Дата	270-021-0875.7-ПМТ	Лист 18

Инв. № подл. | Подпись и дата | Взам. инв. № | Вып. | № док.

Проект межевания территории для размещения объекта
«Здание ЗРУ, электроснабжение НПС-2 ЛПДС «Салым».
Нефтеюганское УМН. Строительство»
Землепользователь: АО «Транснефть-Сибирь»
Общая площадь территории планируемого размещения объекта: 4,1097 га
Масштаб 1:500

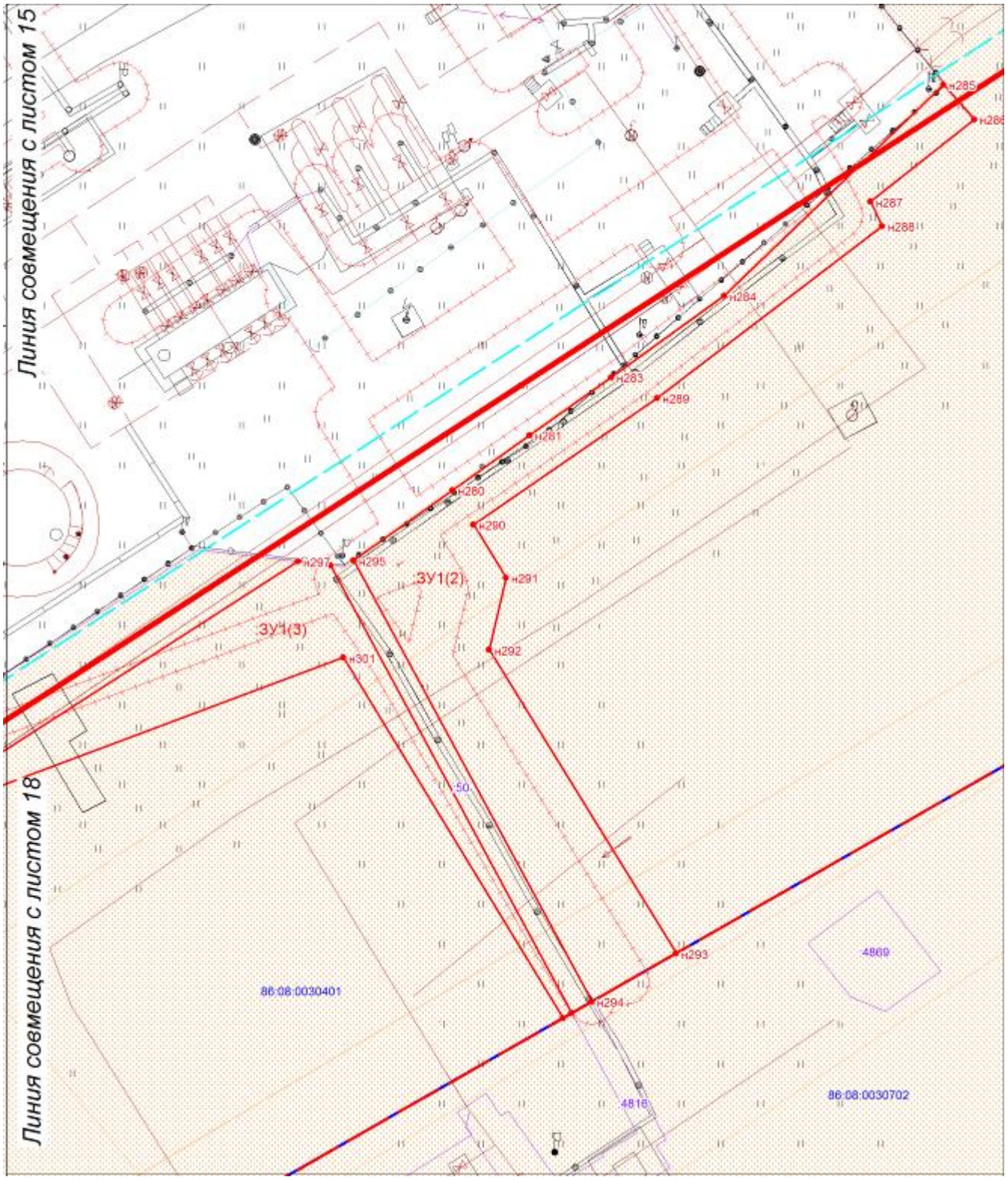

Условные обозначения приведены на листе 18

Изм.	Кол.уч.	Лист	№ док.	Подпись	Дата	270-021-0875.7-ПМТ	Лист 19

Инв. № подл. | Подпись и дата | Взам. инв. № | Вып. | № док.

Формат А4

Проект межевания территории для размещения объекта
«Здание ЗРУ, электроснабжение НПС-2 ЛПДС «Салым».
Нефтеюганское УМН. Строительство»
Землепользователь: АО «Транснефть-Сибирь»
Общая площадь территории планируемого размещения объекта: 4,1097 га
Масштаб 1:500

№ точки	Координаты, м		№ точки	Координаты, м		№ точки	Координаты, м	
	X	Y		X	Y		X	Y
:ЗУ1(1)			н35	861364,34	3480978,56	н70	861034,91	3480458,39
н1	861236,85	3480682,22	н36	861304,66	3481016,42	н71	861034,63	3480463,12
н2	861253,05	3480739,02	н37	861250,42	3480929,76	н72	861031,79	3480465,03
н3	861177,72	3480854,09	н38	861211,72	3480954,28	н73	861025,08	3480454,28
н4	861177,72	3480854,1	н39	861198,92	3480953,14	н74	861034	3480448,42
н5	861174,34	3480858,79	н40	861158,36	3480889,84	н75	861034,88	3480450,22
н6	861174,37	3480864,58	н41	861131,06	3480847,36	н76	861036,68	3480449,34
н7	861172,75	3480865,73	н42	861102,4	3480805,3	н77	861035,8	3480447,54
н8	861170,07	3480867,65	н43	861108,42	3480802,16	н78	861041,51	3480444,49
н9	861174,43	3480875,13	н44	861125,52	3480790,92	н79	861064,36	3480432,3
н10	861174,44	3480876,55	н45	861137,99	3480809,23	н80	861082,43	3480422,47
н11	861173,3	3480878,39	н46	861132,06	3480813,27	н81	861098,55	3480440,45
н12	861171,87	3480880,78	н47	861148,21	3480833,84	н82	861092,31	3480449,15
н13	861172,72	3480881,29	н48	861156,12	3480825,61	н83	861112,64	3480483,66
н14	861173,58	3480881,81	н49	861197,23	3480753,54	н84	861120,96	3480477,28
н15	861175,01	3480879,43	н50	861187,74	3480749,19	н85	861152,38	3480530,64
н16	861176,44	3480877,12	н51	861195,27	3480735,96	н86	861145,86	3480534,7
н17	861176,42	3480873,3	н52	861146,15	3480650,4	н87	861180,35	3480595,44
н18	861187,21	3480855,83	н53	861138,38	3480659,16	н88	861187,43	3480590,5
н19	861181,58	3480852,04	н54	861130,96	3480654,62	н89	861236,83	3480682,16
н20	861185,64	3480846,18	н55	861131,4	3480653,84	н90	861046,16	3480472,04
н21	861196,68	3480853,81	н56	861135,14	3480653,59	н91	861051,08	3480474,74
н22	861179,37	3480881,86	н57	861134,81	3480647,83	н92	861051,22	3480475,86
н23	861189,9	3480900,22	н58	861139,71	3480639,18	н93	861045,44	3480479,7
н24	861207,89	3480925,75	н59	861094,25	3480560	н94	861044,44	3480478,94
н25	861295,47	3480895,33	н60	861097,74	3480556,9	н95	861044,44	3480473,18
н26	861301,59	3480904,3	н61	861101,38	3480555,11	н96	861066,56	3480432,18
н27	861348,42	3480872,52	н62	861103,4	3480555,05	н97	861068,76	3480436,92
н28	861415,11	3480843,79	н63	861067,44	3480492,45	н98	861067	3480437,9
н29	861391,77	3480881,32	н64	861056,15	3480501,16	н99	861065,66	3480435,08
н30	861381,68	3480885,55	н65	861046,1	3480503,24	н100	861063,94	3480436,16
н31	861367,4	3480906,62	н66	861041,32	3480480,3	н101	861065,18	3480438,94
н32	861349,42	3480879,4	н67	861032,86	3480466,77	н102	861063,42	3480439,92
н33	861325,78	3480895,9	н68	861036,64	3480464,24	н103	861061,4	3480435,38
н34	861315,74	3480902,64	н69	861036,92	3480458,53	н104	861076,78	3480454,36

Лист 20 из 23

Проект межевания территории для размещения объекта
«Здание ЗРУ, электроснабжение НПС-2 ЛПДС «Салым».
Нефтеюганское УМН. Строительство»
Землепользователь: АО «Транснефть-Сибирь»
Общая площадь территории планируемого размещения объекта: 4,1097 га
Масштаб 1:500

№ точки	Координаты, м		№ точки	Координаты, м		№ точки	Координаты, м	
	X	Y		X	Y		X	Y
н105	861078,94	3480458,88	н140	861228,16	3480766,44	н175	861226,26	3480714,94
н106	861077,18	3480459,8	н141	861226,98	3480768,06	н176	861197,04	3480690,62
н107	861075,84	3480457,02	н142	861225,36	3480766,88	н177	861195,24	3480691,52
н108	861074,04	3480457,88	н143	861226,54	3480765,26	н178	861194,36	3480689,72
н109	861075,22	3480460,66	н144	861167,78	3480862,22	н179	861196,16	3480688,84
н110	861073,44	3480461,52	н145	861169,4	3480863,4	н180	861060,56	3480473,28
н111	861071,42	3480456,9	н146	861168,22	3480865,02	н181	861061,48	3480475,06
н112	861056,32	3480494,56	н147	861166,6	3480863,84	н182	861059,68	3480475,96
н113	861049,68	3480495,3	н148	861153,92	3480589,18	н183	861058,78	3480474,18
н114	861049,44	3480493,32	н149	861152,24	3480590,26	н184	861233,82	3480757,06
н115	861056,14	3480492,58	н150	861151,16	3480588,56	н185	861232,72	3480758,72
н116	861216,44	3480782,14	н151	861152,82	3480587,48	н186	861231,04	3480757,64
н117	861218,12	3480783,26	н152	861110,02	3480515,88	н187	861232,14	3480755,96
н118	861217	3480784,92	н153	861108,22	3480516,78	н188	861183,64	3480640,72
н119	861215,32	3480783,8	н154	861107,32	3480515	н189	861181,94	3480641,8
н120	861113,9	3480558,8	н155	861109,12	3480514,1	н190	861180,88	3480640,1
н121	861112,12	3480559,72	н156	861212,72	3480714,48	н191	861182,56	3480639,04
н122	861111,18	3480557,94	н157	861213,74	3480716,2	н192	861124,82	3480576,34
н123	861112,98	3480557,02	н158	861212	3480717,22	н193	861125,8	3480578,06
н124	861139,66	3480851,76	н159	861211	3480715,48	н194	861124,06	3480579,06
н125	861137,98	3480852,86	н160	861137,54	3480596,6	н195	861123,06	3480577,34
н126	861136,88	3480851,18	н161	861135,78	3480597,56	н196	861167,12	3480861,78
н127	861138,56	3480850,08	н162	861134,82	3480595,8	н197	861165,82	3480863,3
н128	861174,82	3480822,84	н163	861136,56	3480594,84	н198	861164,3	3480861,98
н129	861173,56	3480824,42	н164	861203,34	3480776,1	н199	861165,6	3480860,48
н130	861172	3480823,18	н165	861202,16	3480777,72	н200	861243,84	3480740,12
н131	861173,24	3480821,6	н166	861200,54	3480776,52	н201	861244,42	3480742,04
н132	861198,9	3480665,3	н167	861201,74	3480774,92	н202	861242,5	3480742,62
н133	861197,16	3480666,3	н168	861095,06	3480491,78	н203	861241,94	3480740,7
н134	861196,16	3480664,56	н169	861093,38	3480492,84	н204	861045,14	3480447,44
н135	861197,9	3480663,56	н170	861092,3	3480491,14	н205	861043,38	3480448,38
н136	861124,88	3480539,3	н171	861094	3480490,08	н206	861042,44	3480446,6
н137	861123,12	3480540,26	н172	861228,06	3480714,08	н207	861044,22	3480445,68
н138	861122,16	3480538,5	н173	861228,92	3480715,88	н208	861084,9	3480512
н139	861123,92	3480537,54	н174	861227,12	3480716,76	н209	861083,12	3480512,88

Проект межевания территории для размещения объекта
«Здание ЗРУ, электроснабжение НПС-2 ЛПДС «Салым».
Нефтеюганское УМН. Строительство»
Землепользователь: АО «Транснефть-Сибирь»
Общая площадь территории планируемого размещения объекта: 4,1097 га
Масштаб 1:500

№ точки	Координаты, м		№ точки	Координаты, м		№ точки	Координаты, м	
	X	Y		X	Y		X	Y
н210	861082,22	3480511,1	н245	861158,88	3480881,38	:ЗУ1(2)		
н211	861084,02	3480510,2	н246	861157,3	3480882,6	н280	861043,6	3480950,68
н212	861213,54	3480688,44	н247	861156,08	3480881,02	н281	861048,42	3480957,47
н213	861211,86	3480689,5	н248	861188,5	3480796,94	н282	861048,42	3480957,46
н214	861210,78	3480687,82	н249	861190,18	3480798	н283	861053,5	3480964,62
н215	861212,46	3480686,74	н250	861189,14	3480799,7	н284	861060,64	3480974,53
н216	861225,88	3480735,6	н251	861187,44	3480798,64	н285	861079,17	3480993,75
н217	861226,26	3480737,56	н252	861186,22	3480835,06	н286	861076,11	3480996,47
н218	861224,28	3480737,92	н253	861185,06	3480836,7	н287	861068,9	3480987,37
н219	861223,92	3480735,96	н254	861183,44	3480835,56	н288	861066,76	3480988,4
н220	861201,64	3480806,36	н255	861184,58	3480833,92	н289	861051,69	3480968,63
н221	861203,24	3480807,56	н256	861145,46	3480860,84	н290	861040,58	3480952,52
н222	861202,02	3480809,16	н257	861143,86	3480862,04	н291	861035,92	3480955,4
н223	861200,44	3480807,94	н258	861142,68	3480860,42	н292	861029,59	3480953,89
н224	861160,66	3480850,74	н259	861144,28	3480859,24	н293	861002,97	3480970,31
н225	861159,06	3480851,94	н260	861150,96	3480618,2	н294	860998,74	3480962,9
н226	861157,86	3480850,36	н261	861151,86	3480619,98	н295	861037,43	3480942,01
н227	861159,44	3480849,14	н262	861150,08	3480620,88	н296	861043,6	3480950,67
н228	861166,1	3480642,5	н263	861149,18	3480619,1	:ЗУ1(3)		
н229	861167,06	3480644,26	н264	861158,68	3480861,62	н297	861037,34	3480937,15
н230	861165,3	3480645,22	н265	861157	3480862,7	н298	861037	3480939,99
н231	861164,36	3480643,46	н266	861155,92	3480861,04	н299	860997,74	3480961,16
н232	861181,02	3480665,4	н267	861157,58	3480859,94	н300	860997,3	3480960,38
н233	861179,3	3480666,42	н268	861157,12	3480847,06	н301	861028,93	3480941,11
н234	861178,28	3480664,72	н269	861158,18	3480848,76	н302	861013,63	3480900,34
н235	861180	3480663,68	н270	861156,5	3480849,82			
н236	861150,22	3480867,64	н271	861155,44	3480848,14			
н237	861151,36	3480869,28	н272	861167,9	3480613,44			
н238	861149,72	3480870,42	н273	861168,98	3480615,1			
н239	861148,58	3480868,78	н274	861167,32	3480616,2			
н240	861098,9	3480534,76	н275	861166,22	3480614,54			
н241	861097,1	3480535,6	н276	861138,22	3480563,06			
н242	861096,24	3480533,8	н277	861139,32	3480564,72			
н243	861098,04	3480532,94	н278	861137,66	3480565,82			
н244	861157,68	3480879,8	н279	861136,56	3480564,16			

Проект межевания территории для размещения объекта
«Здание ЗРУ, электроснабжение НПС-2 ЛПДС «Салым».
Нефтеюганское УМН. Строительство»
Землепользователь: АО «Транснефть-Сибирь»
Общая площадь территории планируемого размещения объекта: 4,1097 га
Масштаб 1:500

ЭКСПЛИКАЦИЯ ОБРАЗУЕМЫХ ЗЕМЕЛЬНЫХ УЧАСТКОВ

Обозначение образуемого земельного участка	Место-положение	Категория земель	Разрешенное ис-пользование	Срок аренды	Площадь, га
:ЗУ1	Ханты-Мансийский АО-Югра, Нефте-юганский р-н, п. Сивыс-Ях	земли населенных пунктов	Трубопроводный транспорт	3 года	4,1097

Лист 23 из 23

ПРИЛОЖЕНИЕ 2
К ПОСТАНОВЛЕНИЮ АДМИНИСТРАЦИИ
СЕЛЬСКОГО ПОСЕЛЕНИЯ САЛЫМ
ОТ 26 ДЕКАБРЯ 2016 ГОДА № 240-П

ПОРЯДОК

учета предложений по вопросу рассмотрения проекта планировки и проекта межевания территории под объект: «Здание ЗРУ, электроснабжение НПС-2 ЛПДС «Салым». Нефтеюганское УМН. Строительство», а также участия граждан в его обсуждении (далее – Порядок)

Настоящий Порядок разработан в соответствии с требованиями Федерального закона «Об общих принципах организации местного самоуправления в Российской Федерации», Положением о порядке организации и проведения публичных слушаний в сельском поселении Салым с целью обеспечения участия населения в публичных слушаниях по вопросу рассмотрения проекта планировки и проекта межевания территории под объект: «Здание ЗРУ, электроснабжение НПС-2 ЛПДС «Салым». Нефтеюганское УМН. Строительство».

1. Жители сельского поселения Салым, обладающие избирательным правом, вправе принять участие в обсуждении вопроса по рассмотрению проекта планировки и проекта межевания территории под объект: «Здание ЗРУ, электроснабжение НПС-2 ЛПДС «Салым». Нефтеюганское УМН. Строительство» (далее по тексту – проект) и внести свои предложения.

2. Предложения направляются в течение 1 месяца со дня опубликования проекта и настоящего Порядка с указанием фамилии, имени, отчества, контактного телефона и адреса проживания в письменном и (или) электронном виде в администрацию сельского поселения Салым, в адрес Рабочей группы: 628327, Ханты-Мансийский автономный округ - Югра, Нефтеюганский район, п. Салым, ул. Центральная, д.1, телефон 8(3463) 290219, адрес электронной почты: salymadm@mail.ru.

3. Предложения вносятся только в отношении проекта и должны соответствовать действующему законодательству, не допускать противоречия либо несогласованности Уставу сельского поселения Салым и иным муниципальным правовым актам и обеспечивать однозначное толкование.

4. Поступившие предложения регистрируются секретарем Рабочей группы с указанием инициатора внесения предложения, фамилии, имени, отчества, контактного телефона.

5. Все поступившие предложения от жителей сельского поселения Салым по проекту подлежат рассмотрению и обсуждению на заседании Рабочей группы.

6. Предложения, поступившие до дня проведения публичных слушаний, предоставляются в Рабочую группу не позже 5 дней до дня проведения публичных слушаний и должны быть зачитаны на публичных слушаниях.

Предложения, поступившие после проведения публичных слушаний, рабочая группа представляет главе сельского поселения не позднее 15 дней со дня проведения публичных слушаний.

7. Все жители сельского поселения Салым могут принять участие в публичных слушаниях, и в процессе их проведения вправе открыто высказывать свое мнение по поступившим предложениям, задавать вопросы выступающим.

8. Жители сельского поселения Салым желающие принять участие в публичных слушаниях с правом выступления, для аргументации своих предложений обязаны подать в письменной форме заявку. Заявка подается в письменном и (или) электронном виде в адрес Рабочей группы не позднее, чем за 3 дня до дня проведения публичных слушаний.

ВНИМАНИЕ!

С номерами информационного бюллетеня ***«Салымский вестник»*** можно ознакомиться на официальном сайте администрации сельского поселения Салым **www.adminsalym.ru**

«Салымский вестник» Информационный бюллетень муниципального образования «Сельское поселение Салым» **Учредитель:** Администрация сельского поселения Салым	**Адрес редакции:** 628327 ХМАО-Югра Нефтеюганский район, ул. Центральная, 1 **Главный редактор:** Черкезов Г.С. Ответственный за выпуск и распространение бюллетеня Мартысевич Л.П. Номер подписан в печать:13/01/2017 Тираж: 10 экземпляров Цена: Бесплатно	Бюллетень не подлежит государственной регистрации средств массовой информации в соответствии со статьей 12 Закона Российской Федерации от 27.12.1991 №2124-1 «О средствах массовой информации»